



restaurante-escola | zona norte

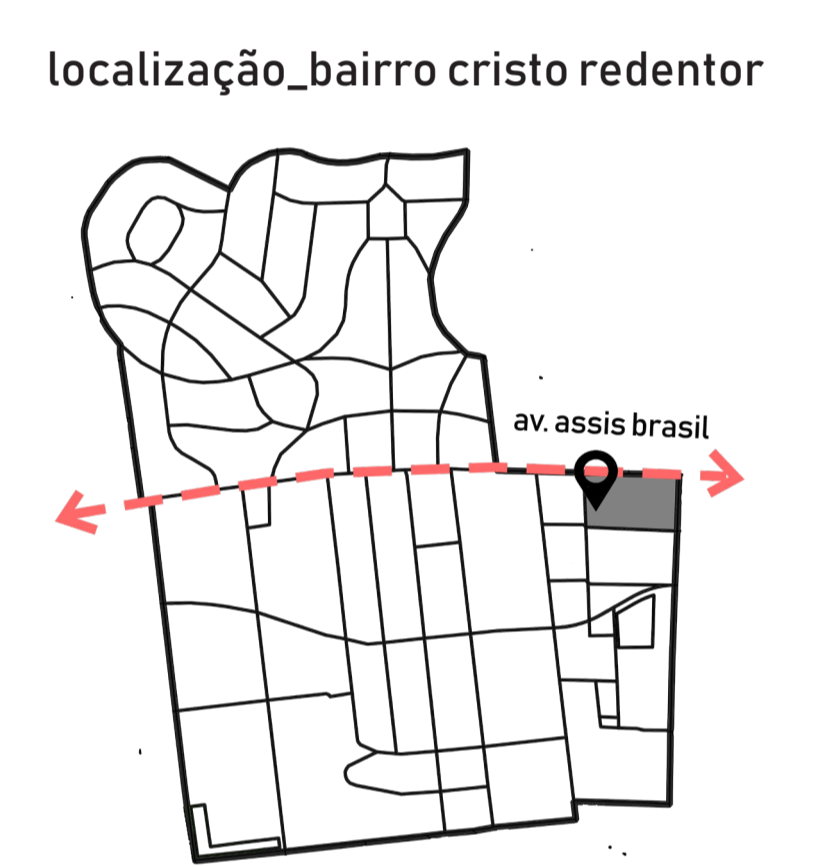
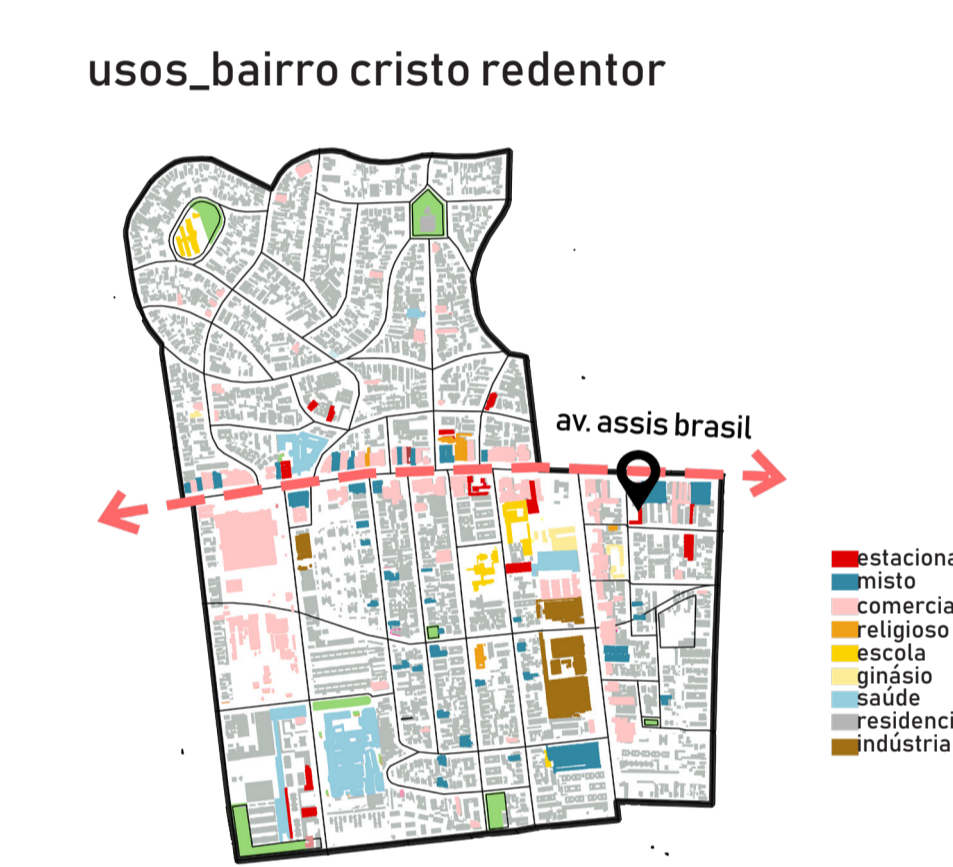
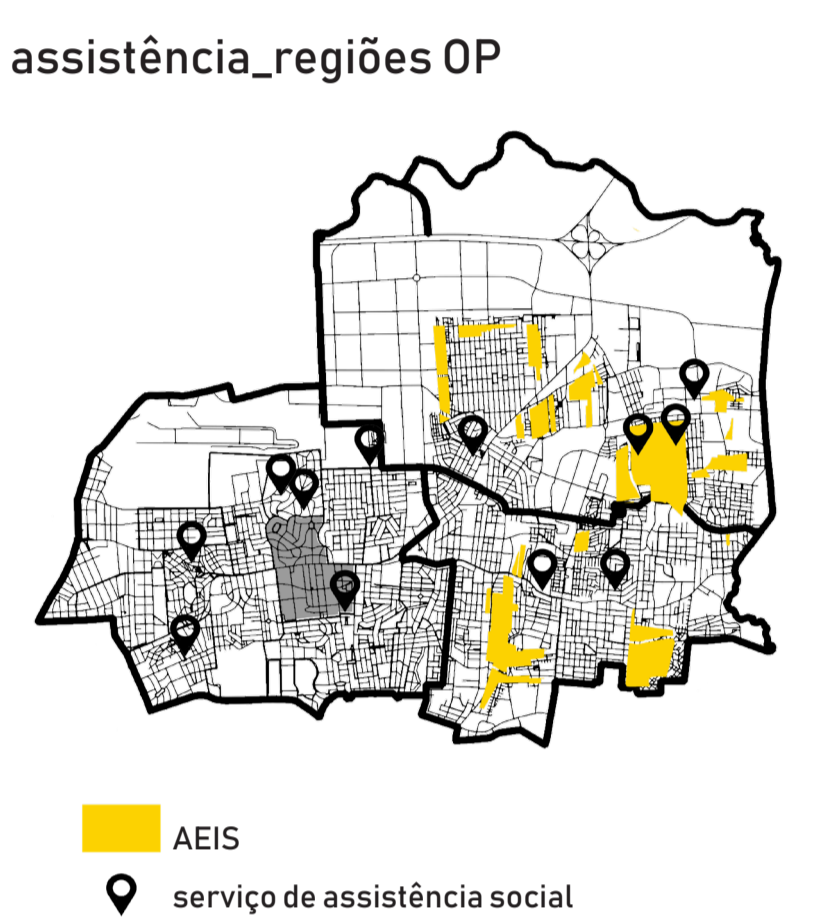
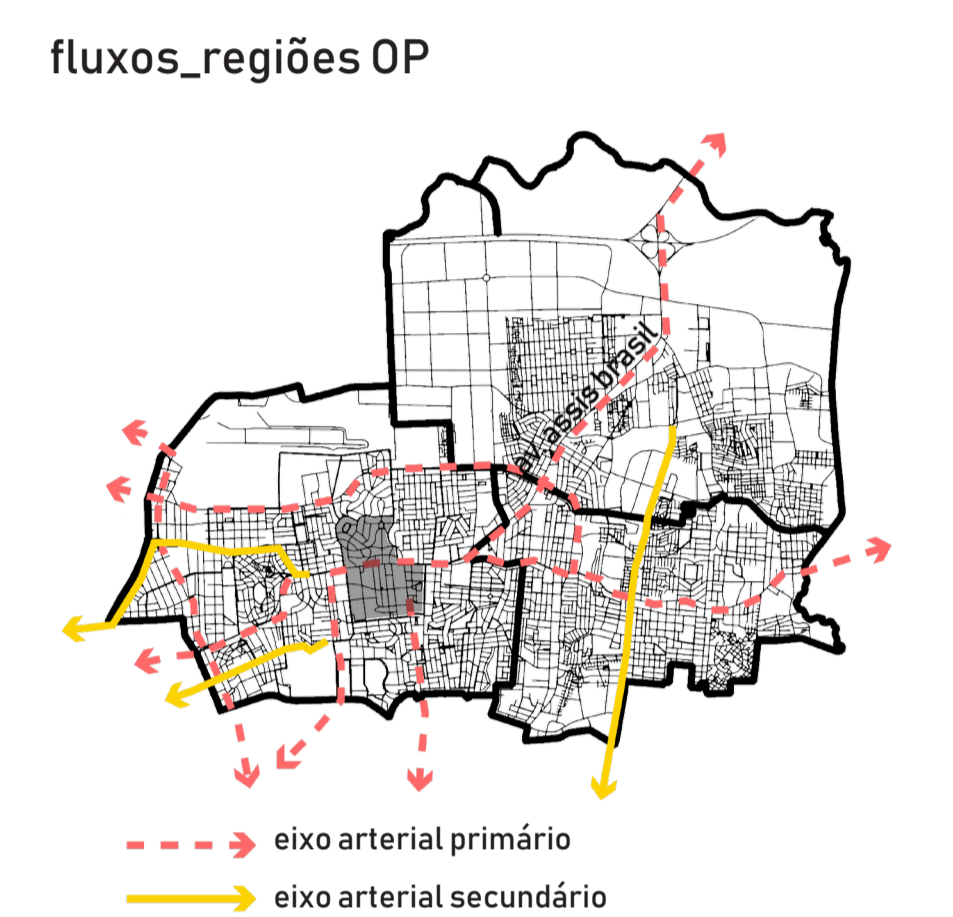
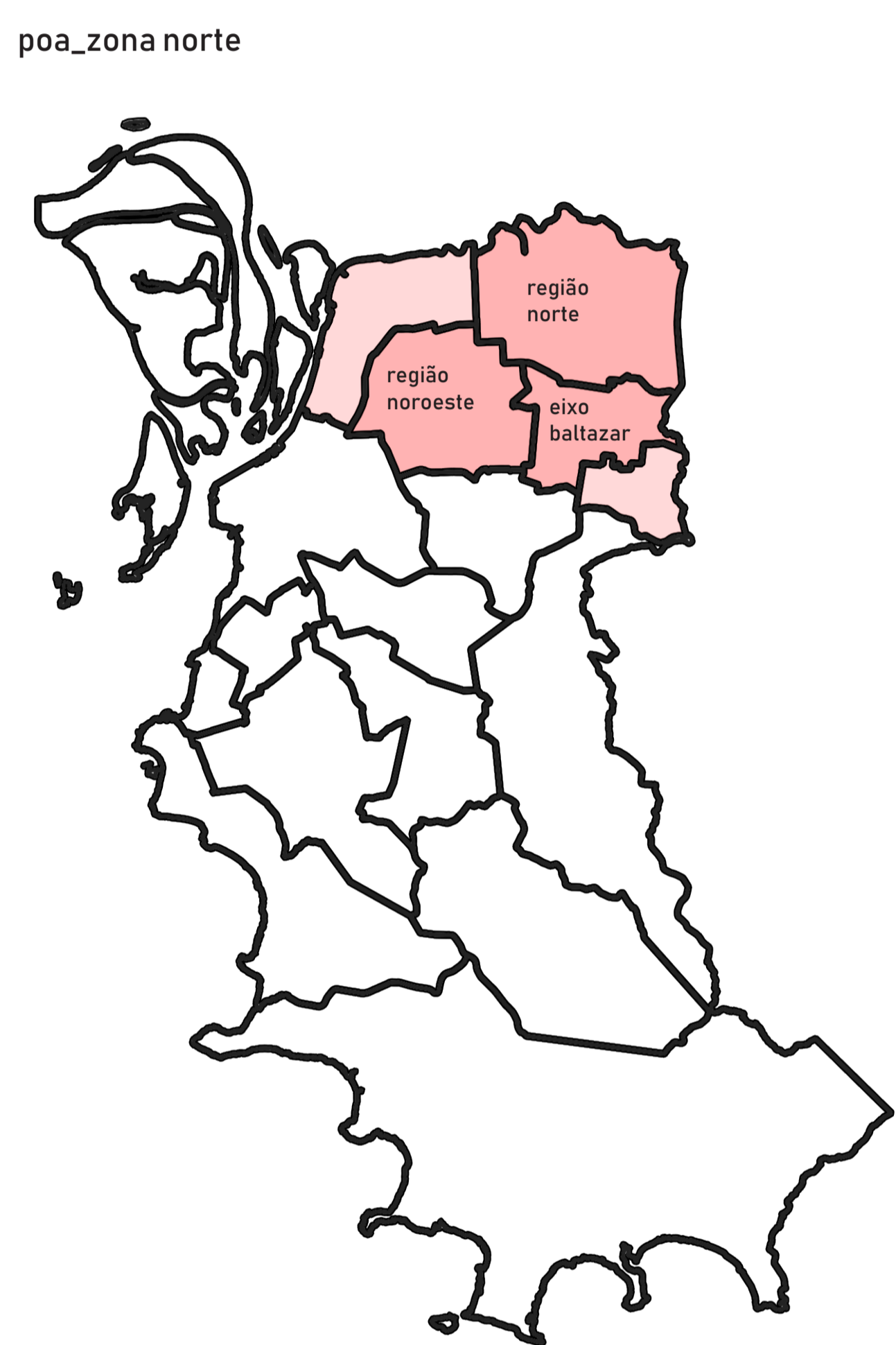
projeto
 O projeto defende a valorização dos serviços de assistência social para a comunidade, por meio da elaboração de uma proposta de implantação de uma sede de Restaurante Popular localizado na zona norte da cidade de Porto Alegre, capital do Rio Grande do Sul.

manual
 De acordo com o "Manual Programa Restaurante Popular", elaborado pelo Ministério do Desenvolvimento Social e Combate à Fome, no ano de 2004, o bom funcionamento de um restaurante popular se dá a partir da criação de uma rede de proteção alimentar em áreas de grande circulação de pessoas que realizam refeições fora de casa, atendendo dessa maneira, os segmentos mais vulneráveis da sociedade. Além disso, o espaço deve permitir também a realização de atividades de interesse da sociedade como cursos, palestras, reuniões, comemorações e outras.

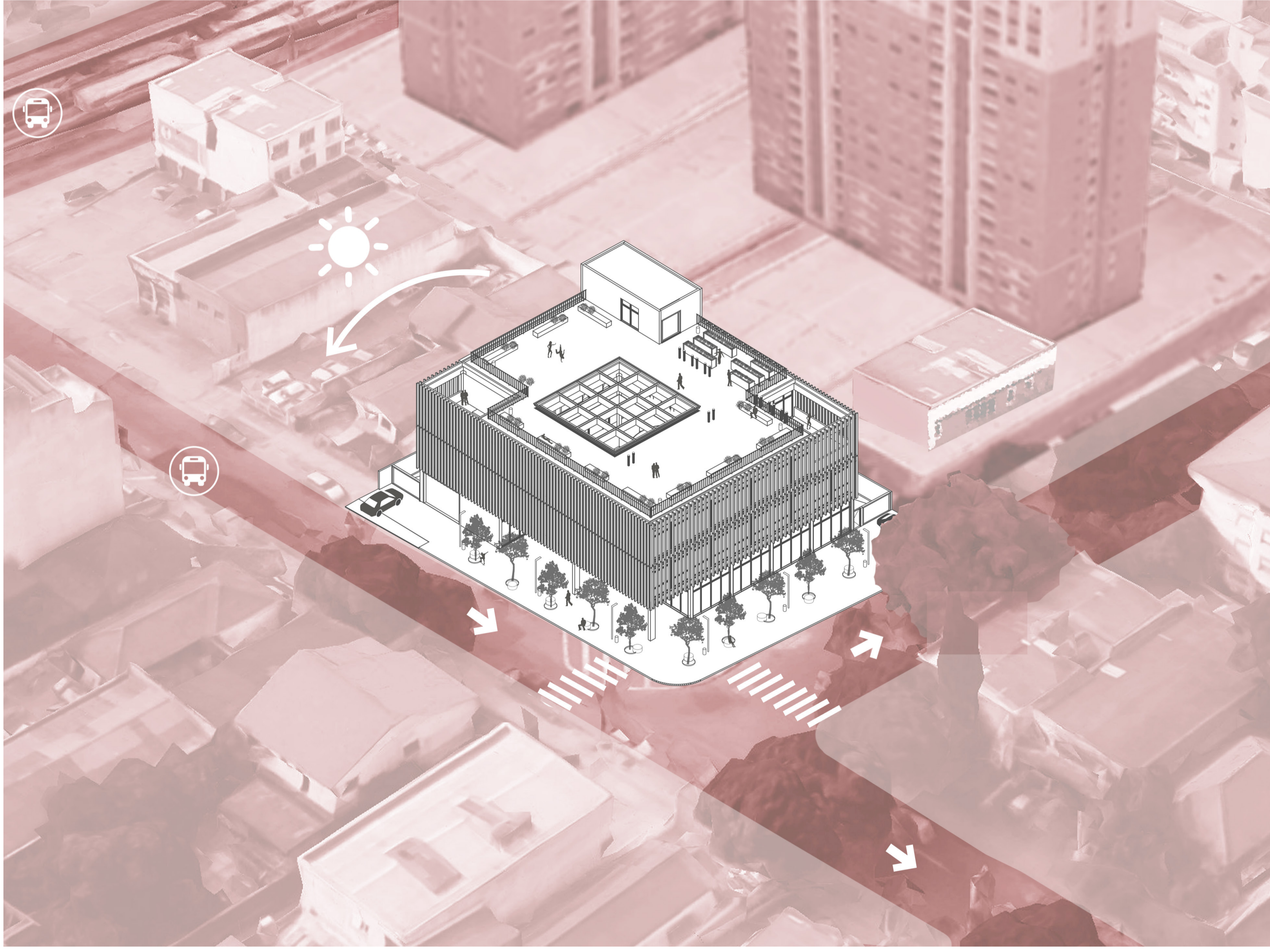
intervenção
 Acredita-se na necessidade de implantação de novos restaurantes populares em diferentes zonas da capital, visto que, atualmente, a população mais vulnerável não pode mais contar com este serviço. Assim, a zona norte, que possui importante independência em relação ao centro da cidade e uma forte rede viária de transporte, é o palco deste estudo, a fim de disponibilizar este serviço para essa população, principalmente as mais carentes.

programa
 O programa foi elaborado focado em três setores de atuação: assistência, capacitação e interação. Dessa forma, além de oferecer serviços de assistência como o do Restaurante Popular, o projeto conta com uma Cozinha-Escola que busca a capacitação da população para além do assistencialismo. Além disso, também dispõe de áreas de interação, importantes para reintegrar a população ao senso de comunidade.


"Comer é um ato político. No entanto, isso acontece quando as pessoas têm a oportunidade de escolher o que vão comer e, muitas vezes, existem pessoas que nem têm o que comer."
 (GIL, Bela, 2018, Palestra da Organização Pan Americana da Saúde - OPAS)




implantação
 esc 1_750



fachada_oeste
 esc 1_150



fachada_sul
 esc 1_150

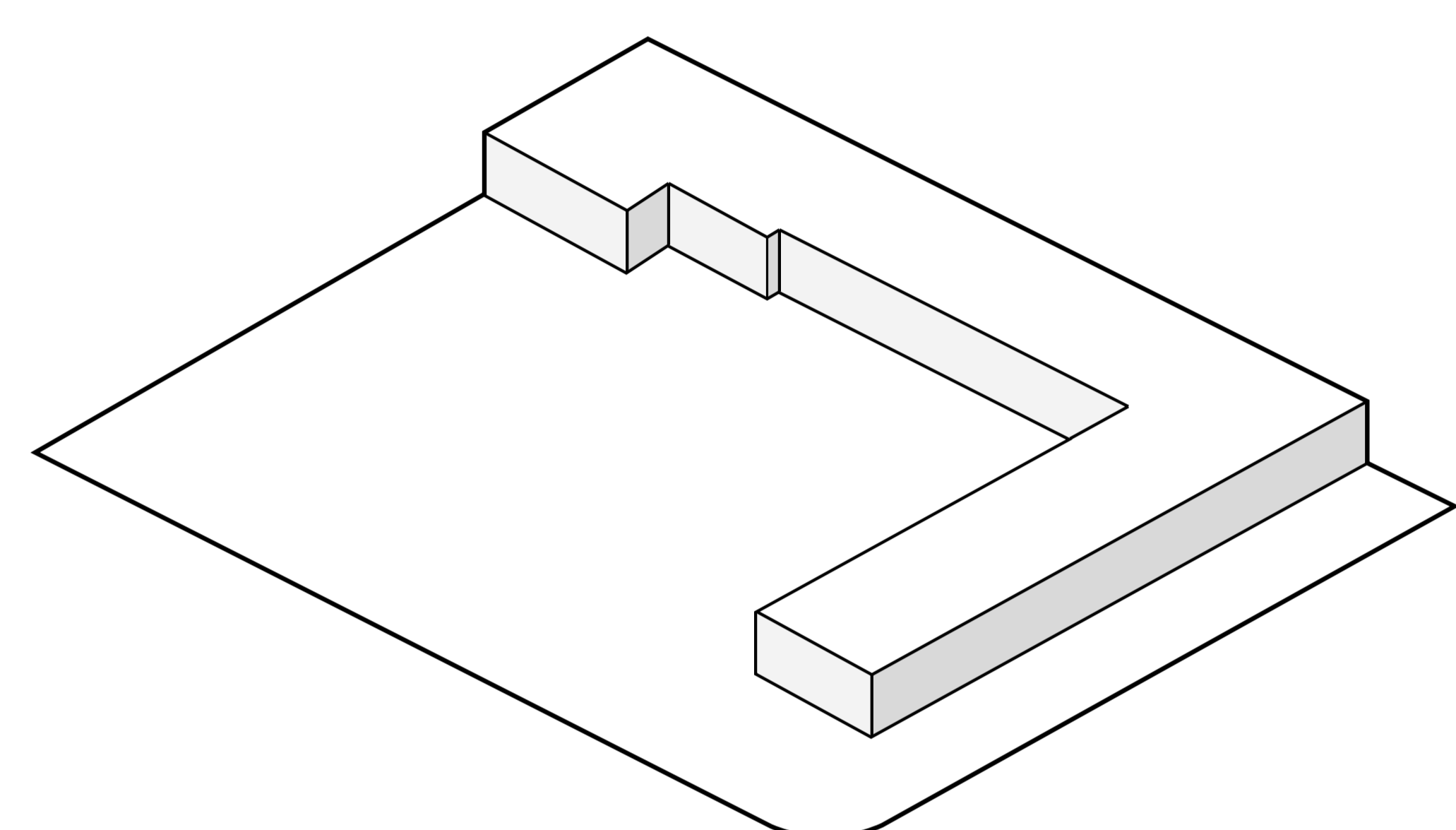


RESTAURANTE
ESCOLA
ZONA NORTE

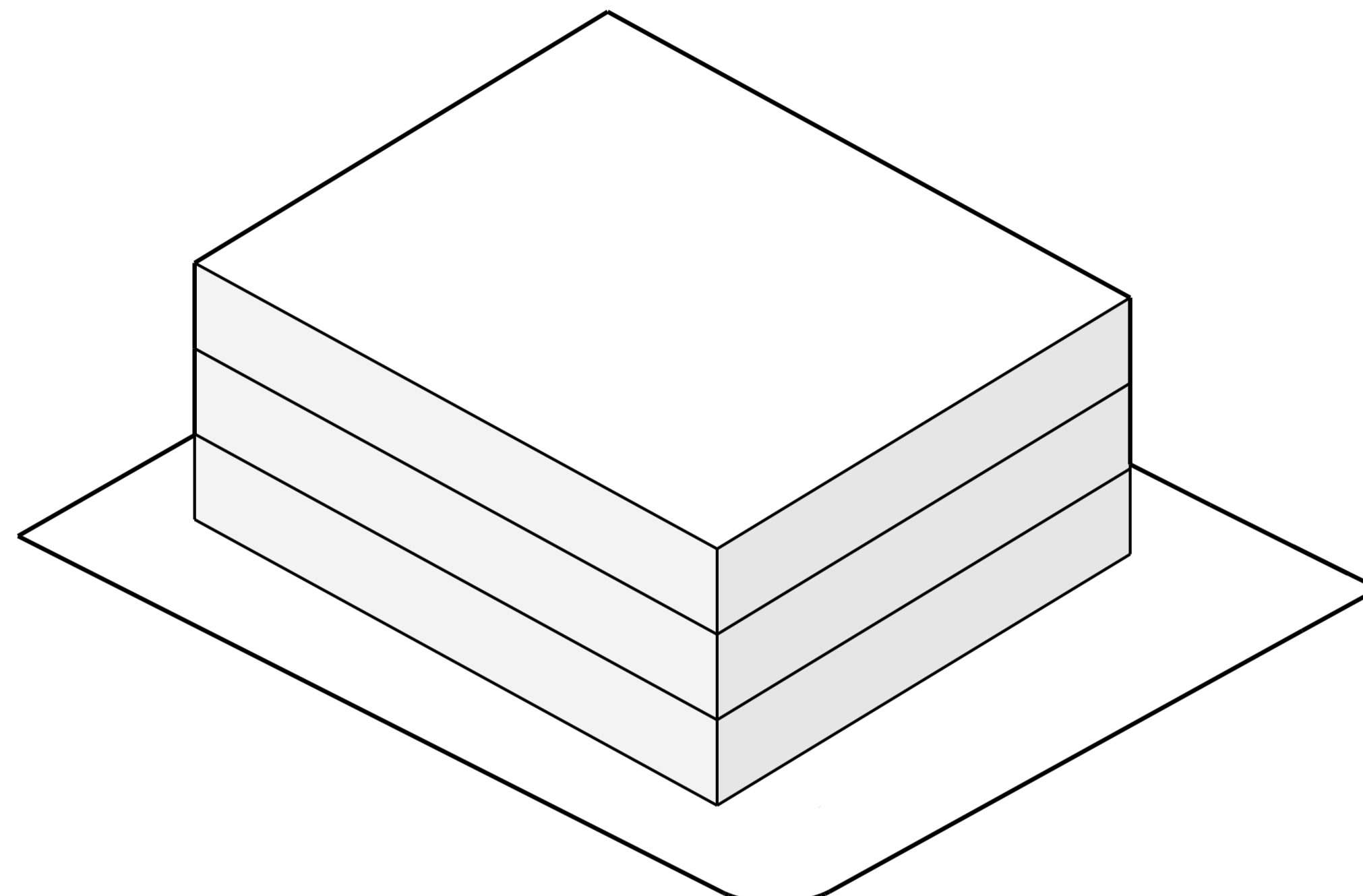


acesso principal

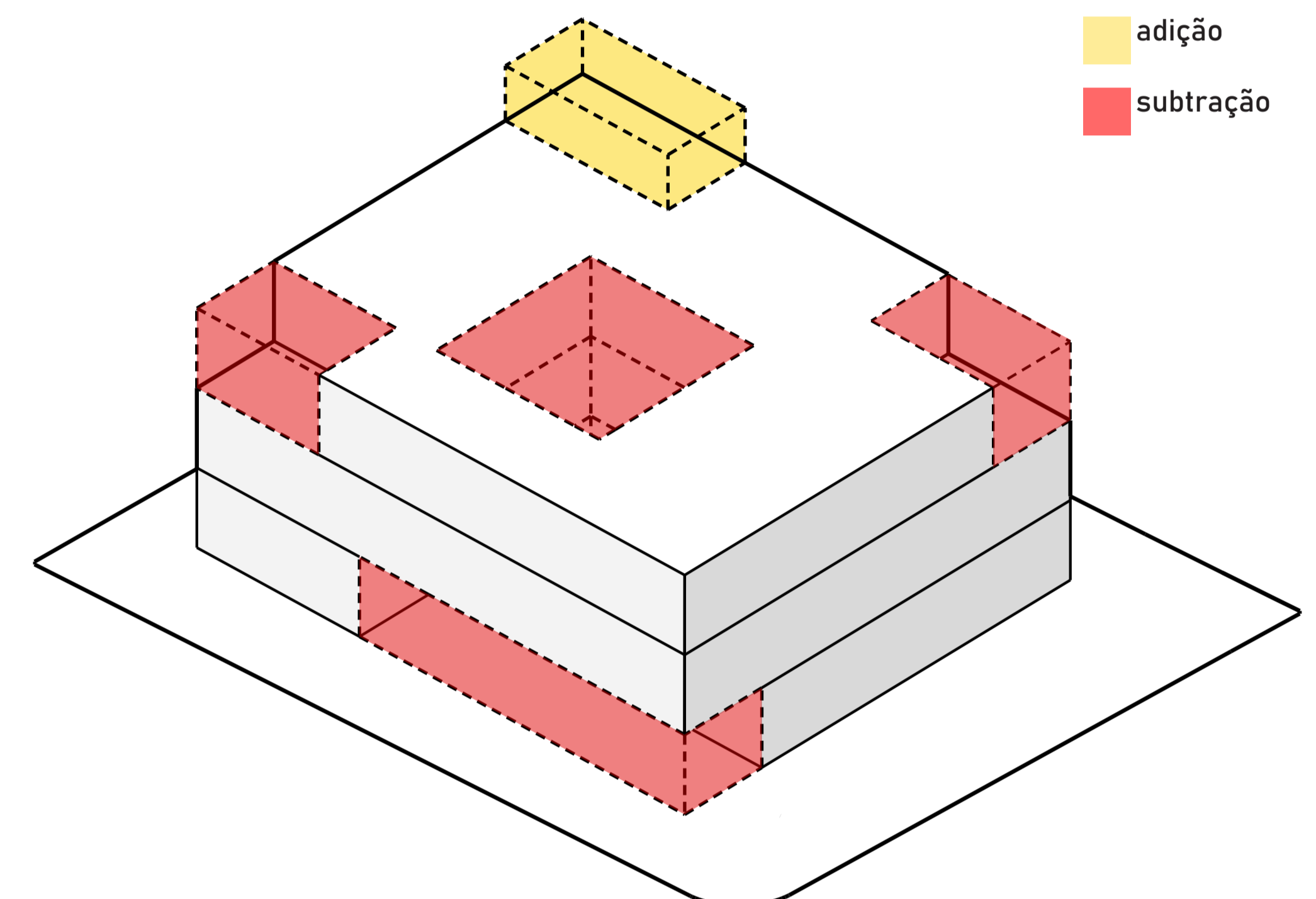
existente



volume inicial

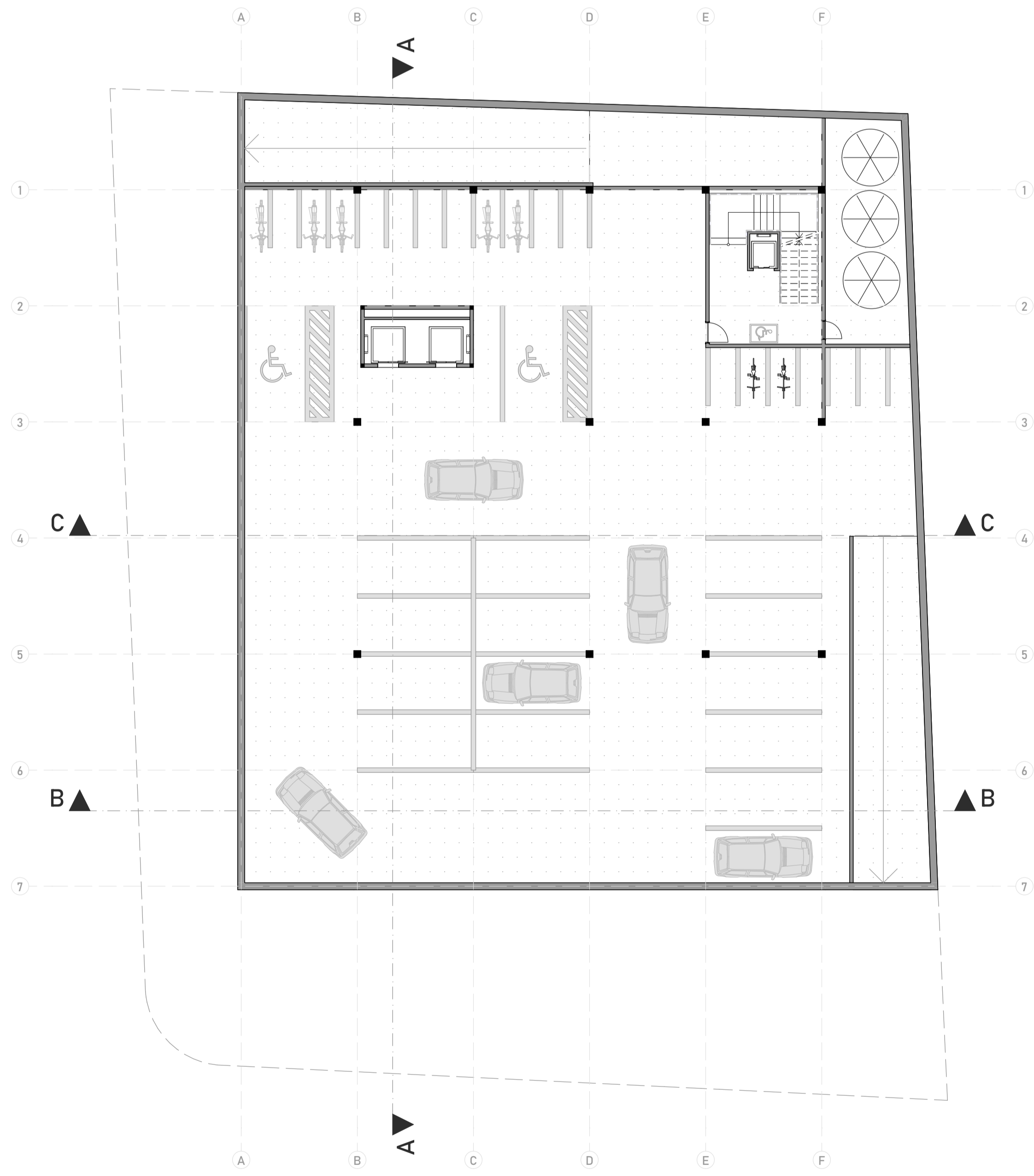


operações volumétricas



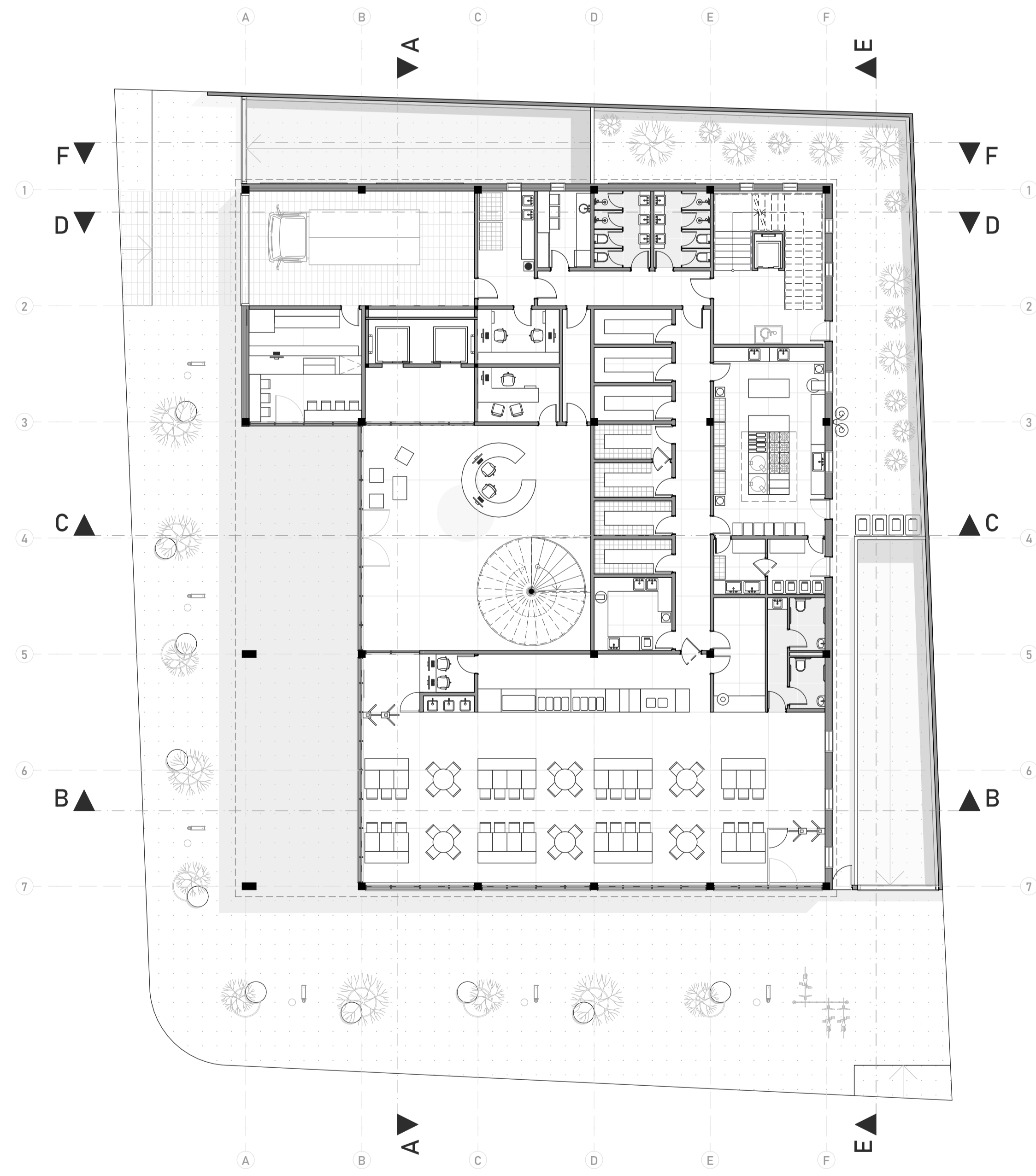
subsolo

esc 1,150



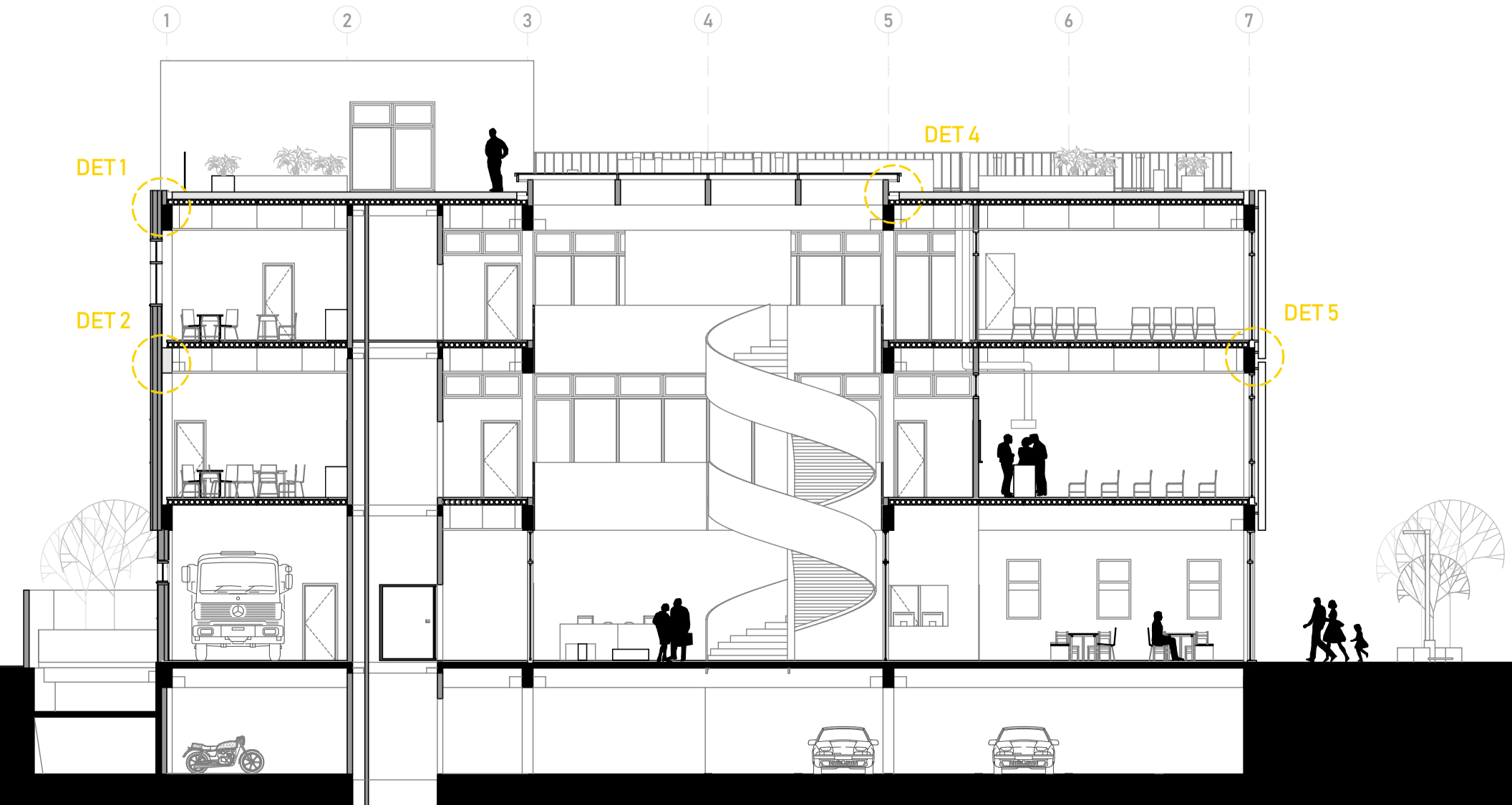
térreo

esc 1,150



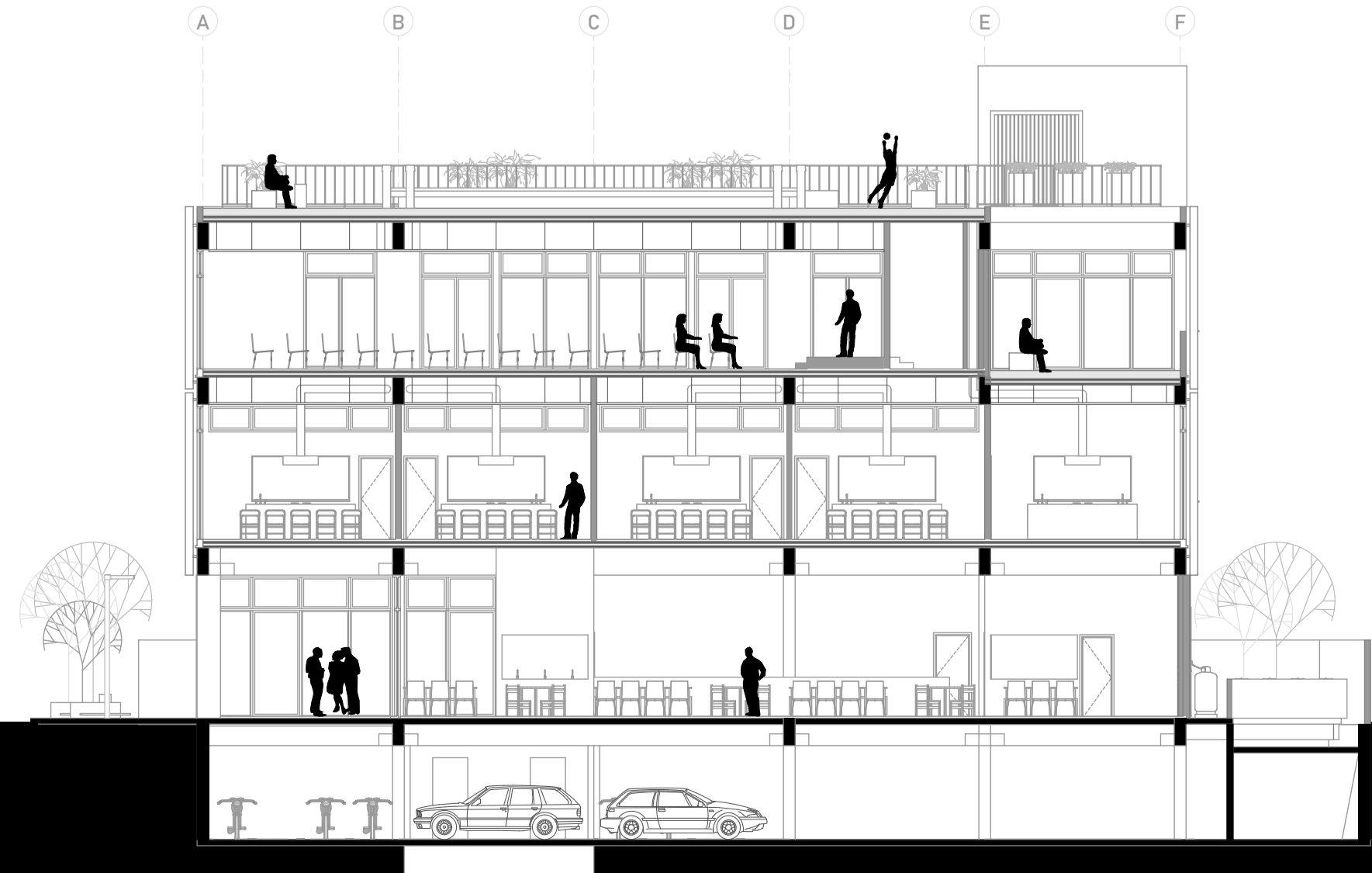
corte_aa


esc 1,150



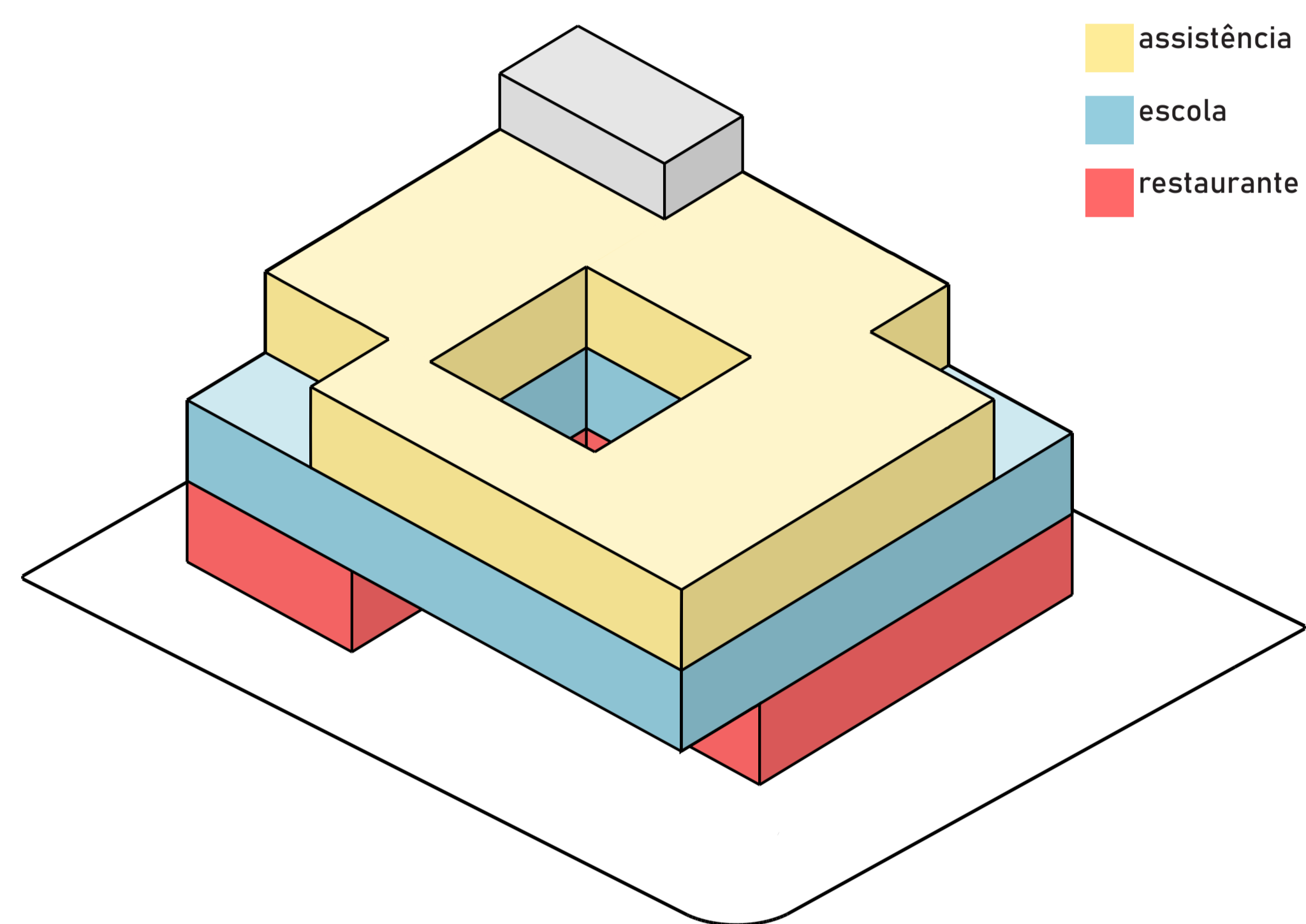
corte_bb

esc 1,150

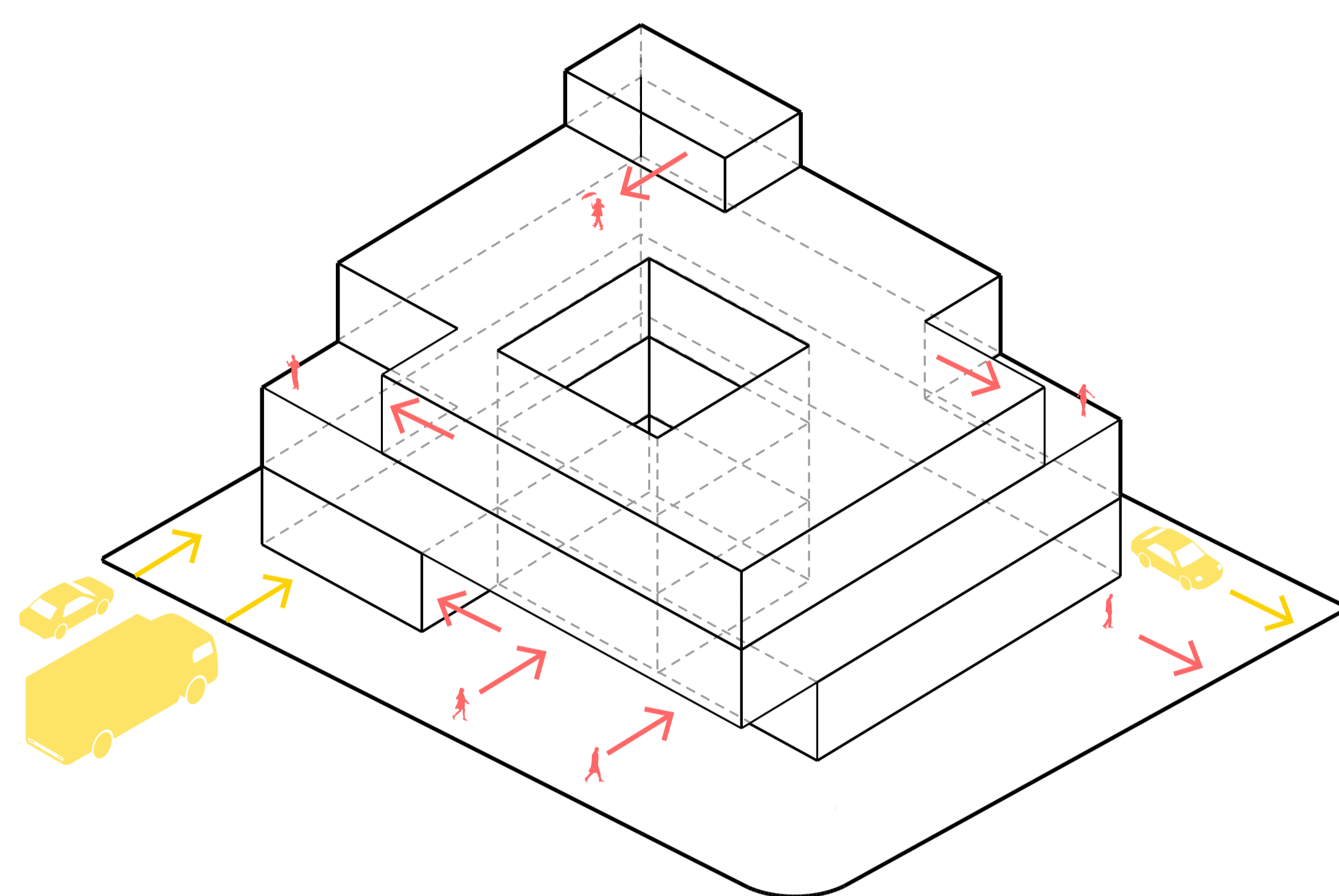




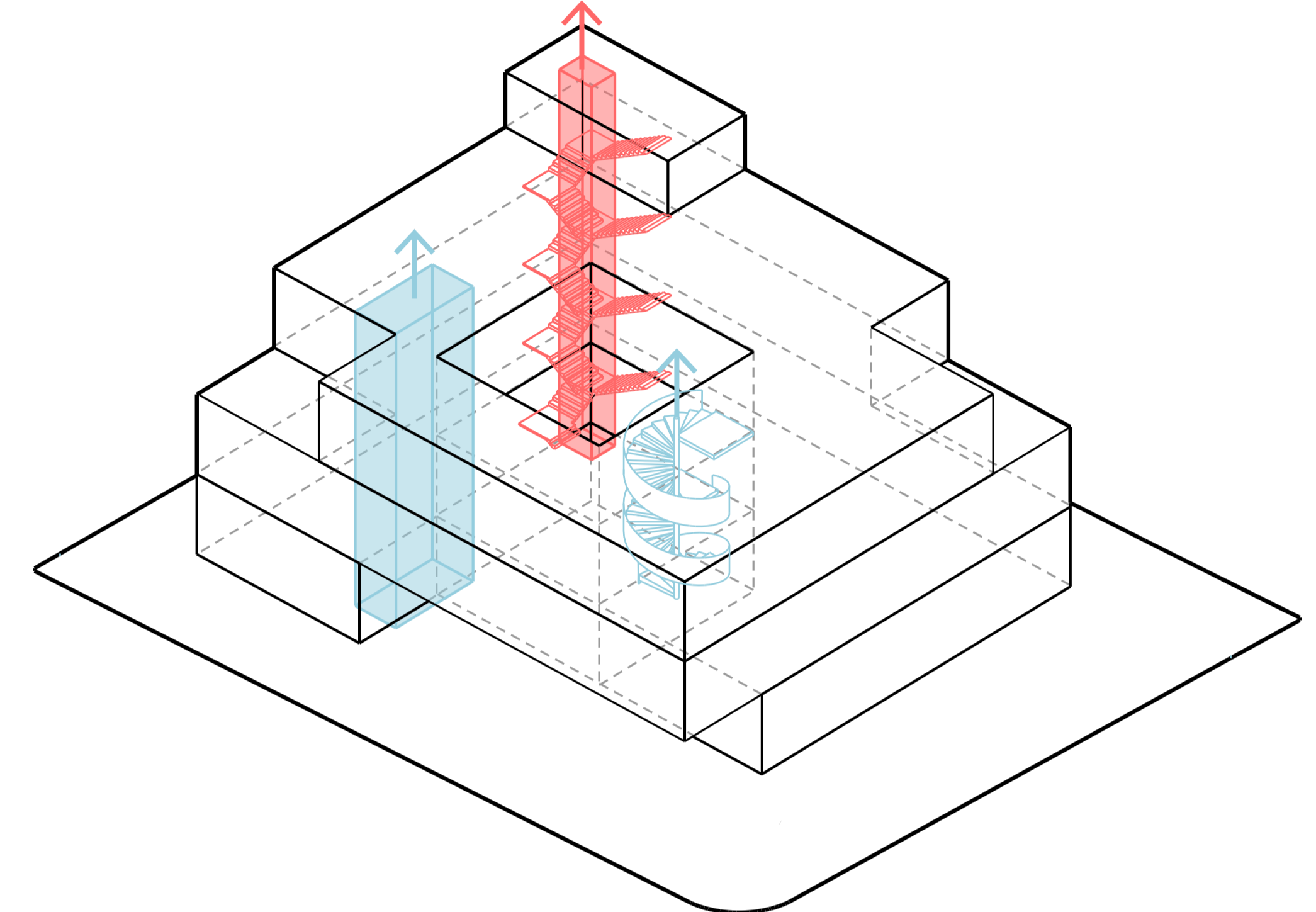
programa



acessos



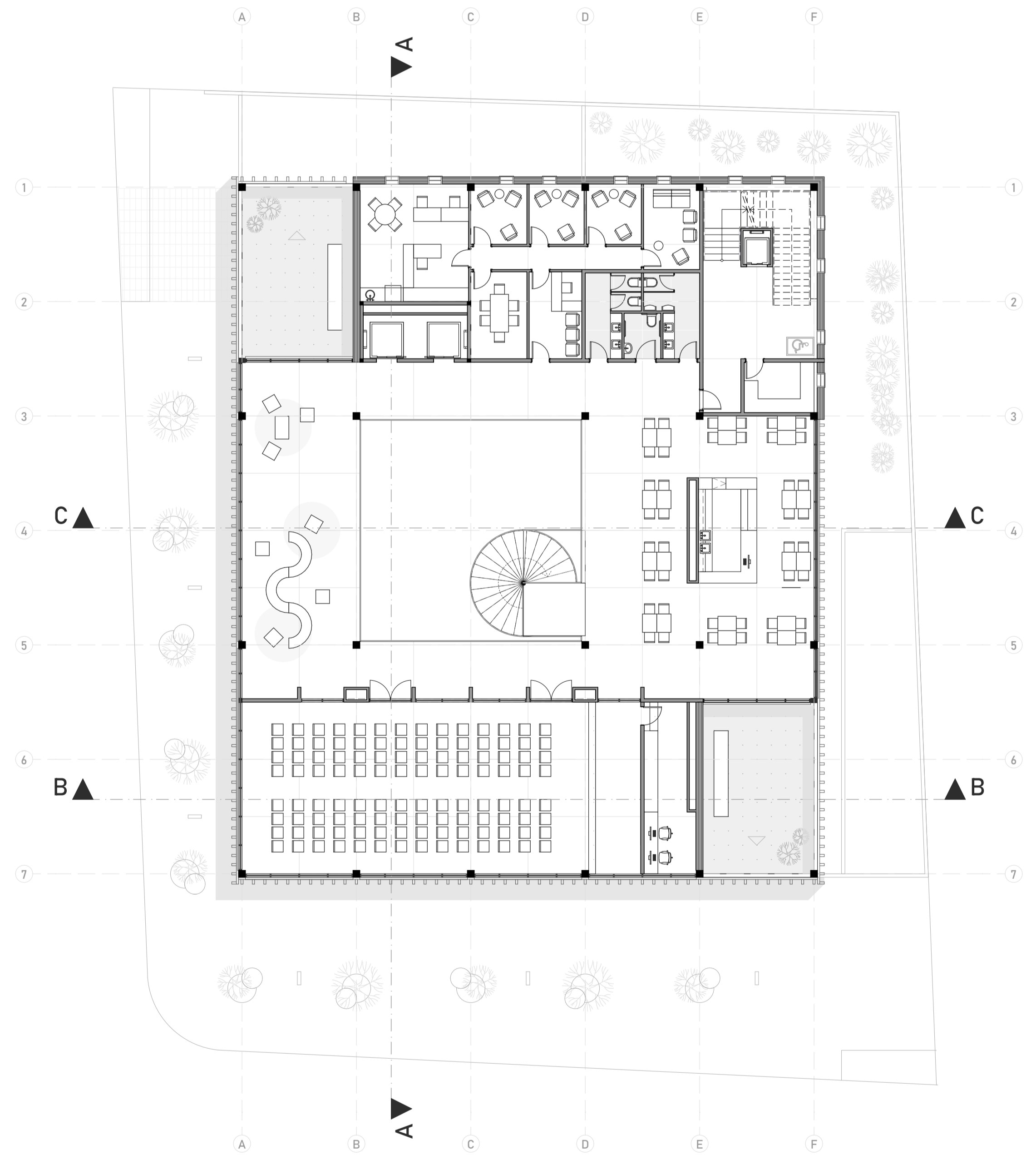
circulação vertical



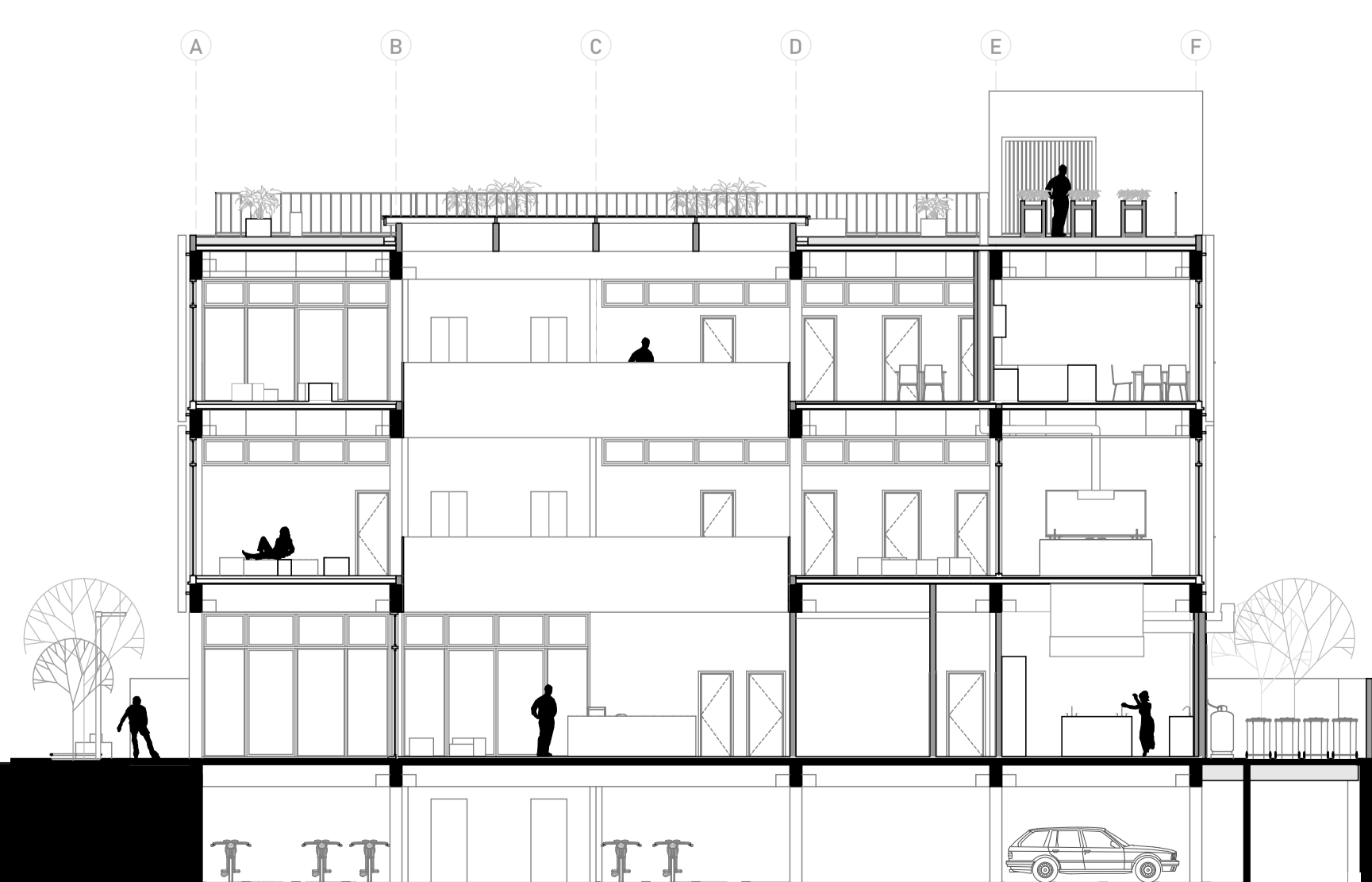
segundo pavimento
esc 1,150



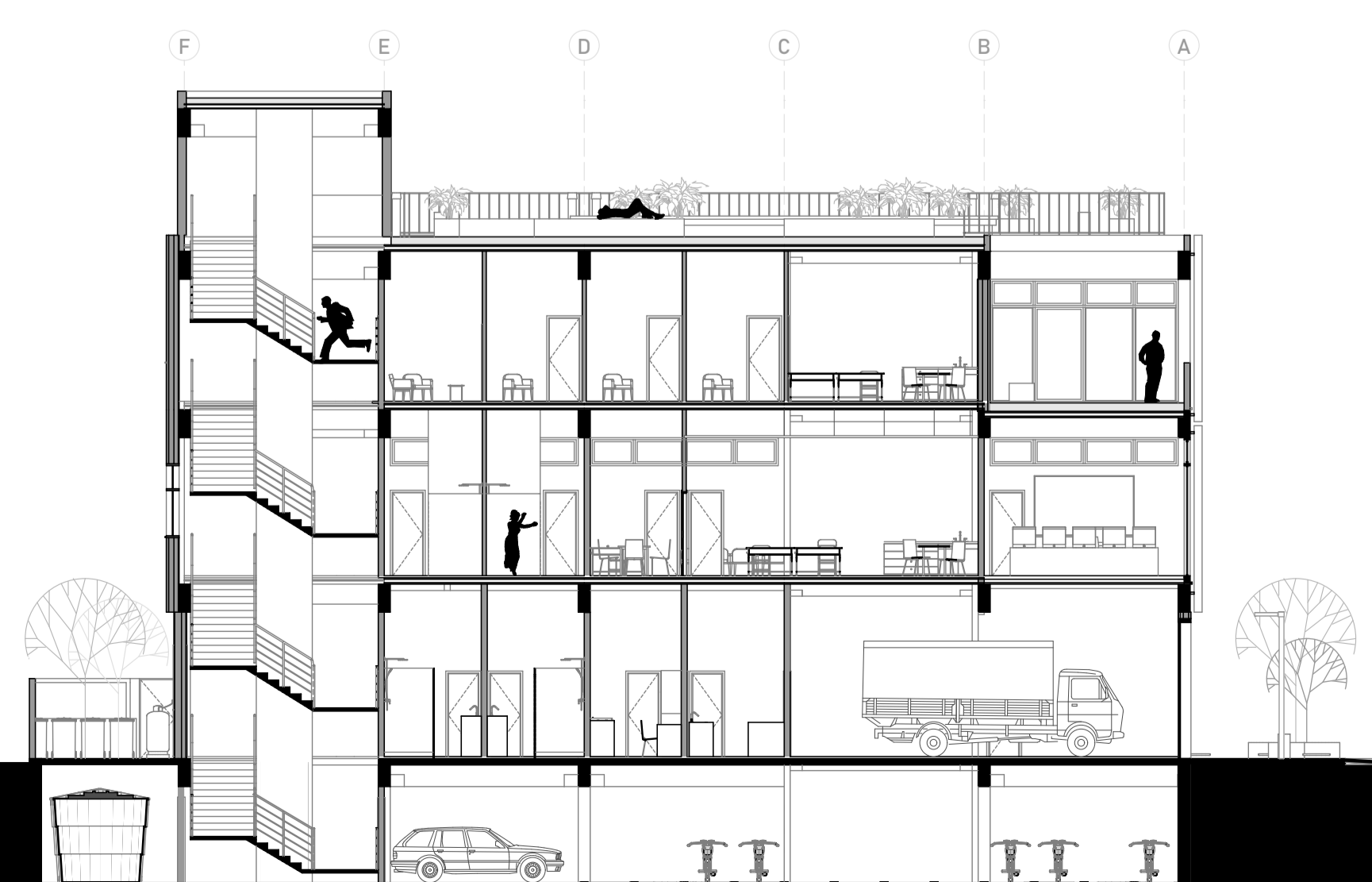
terceiro pavimento
esc 1,150



corte_cc
esc 1,150




corte_dd
esc 1,150



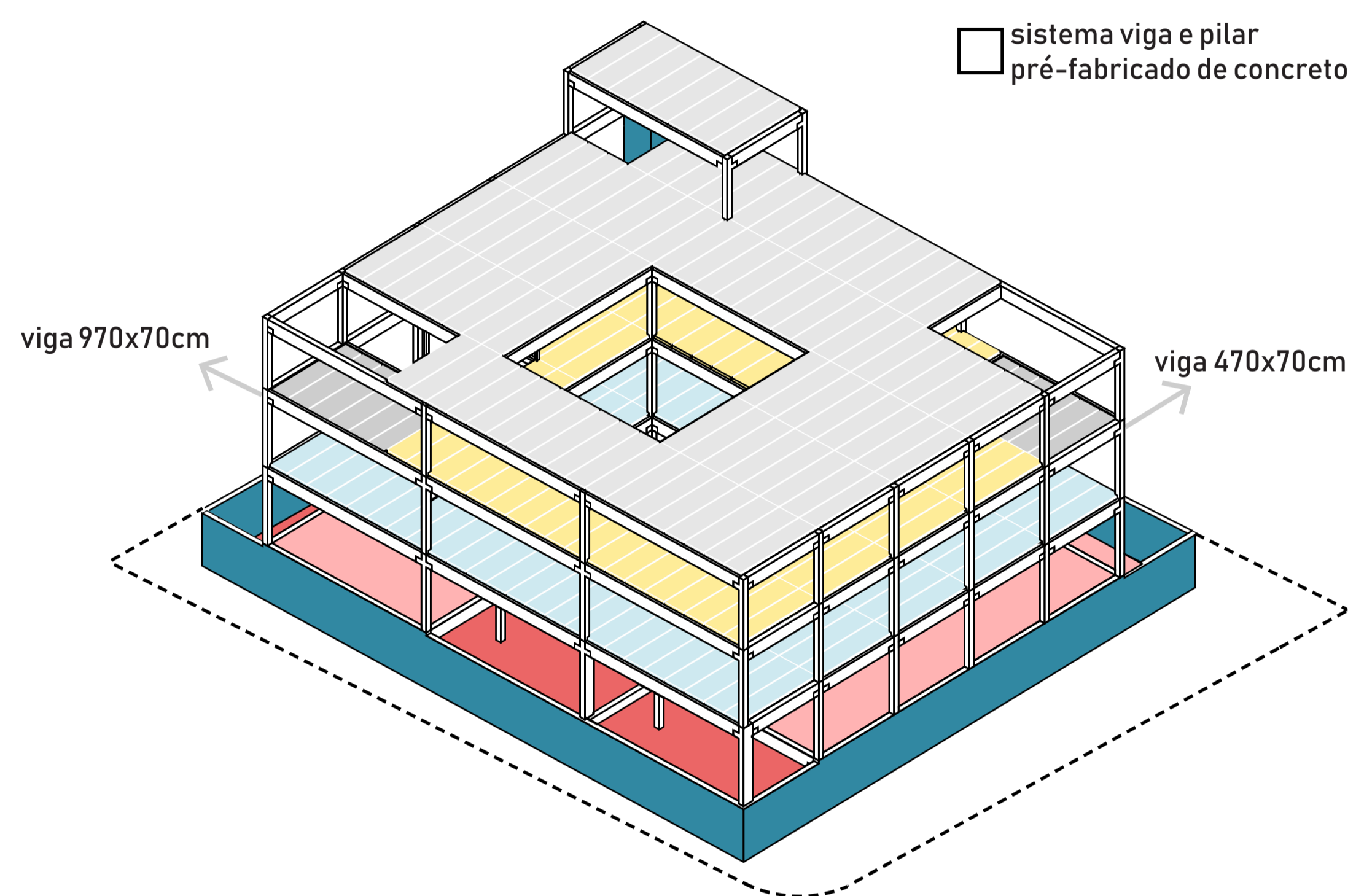


sala de aula prática

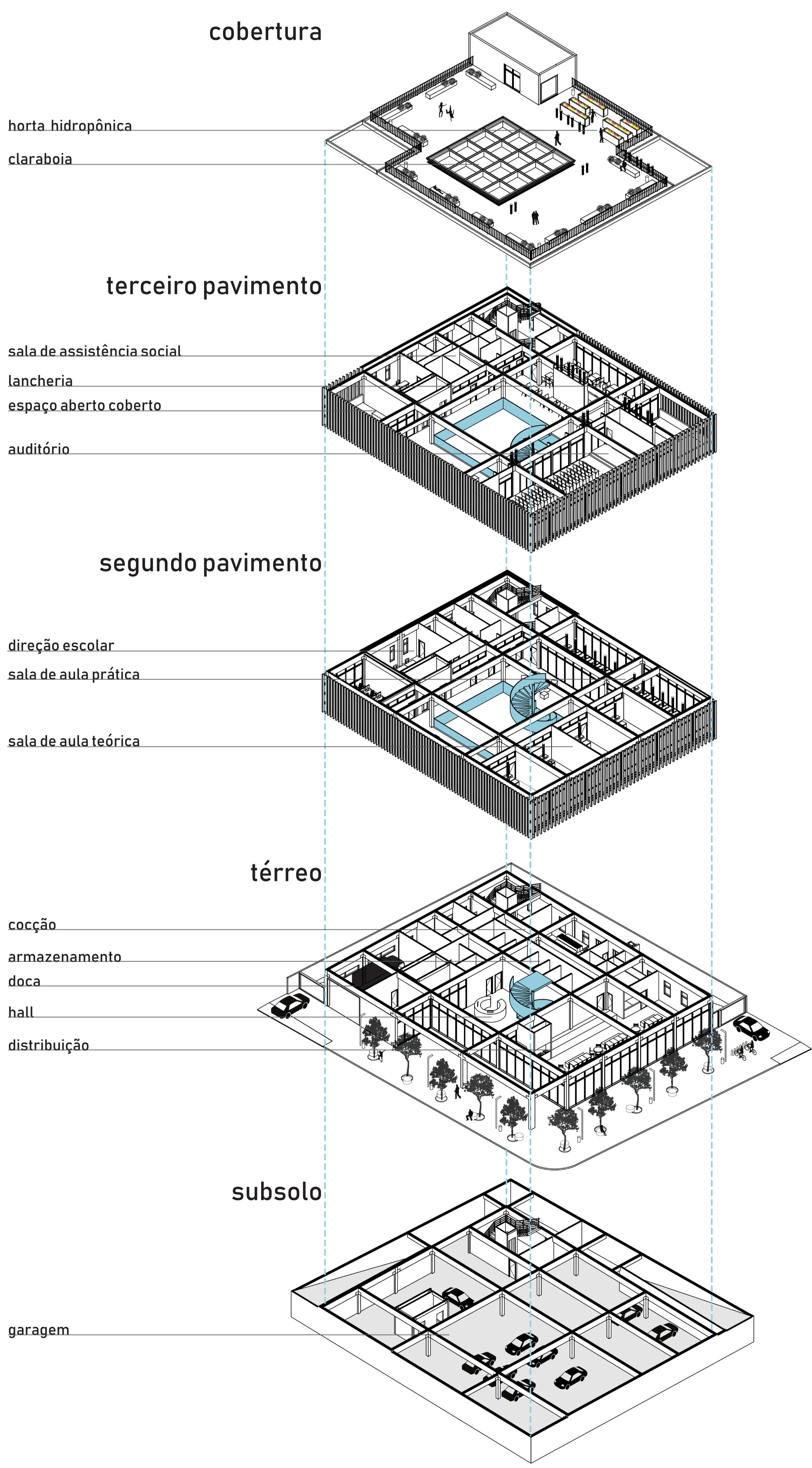


sala de aula teórica

estrutural

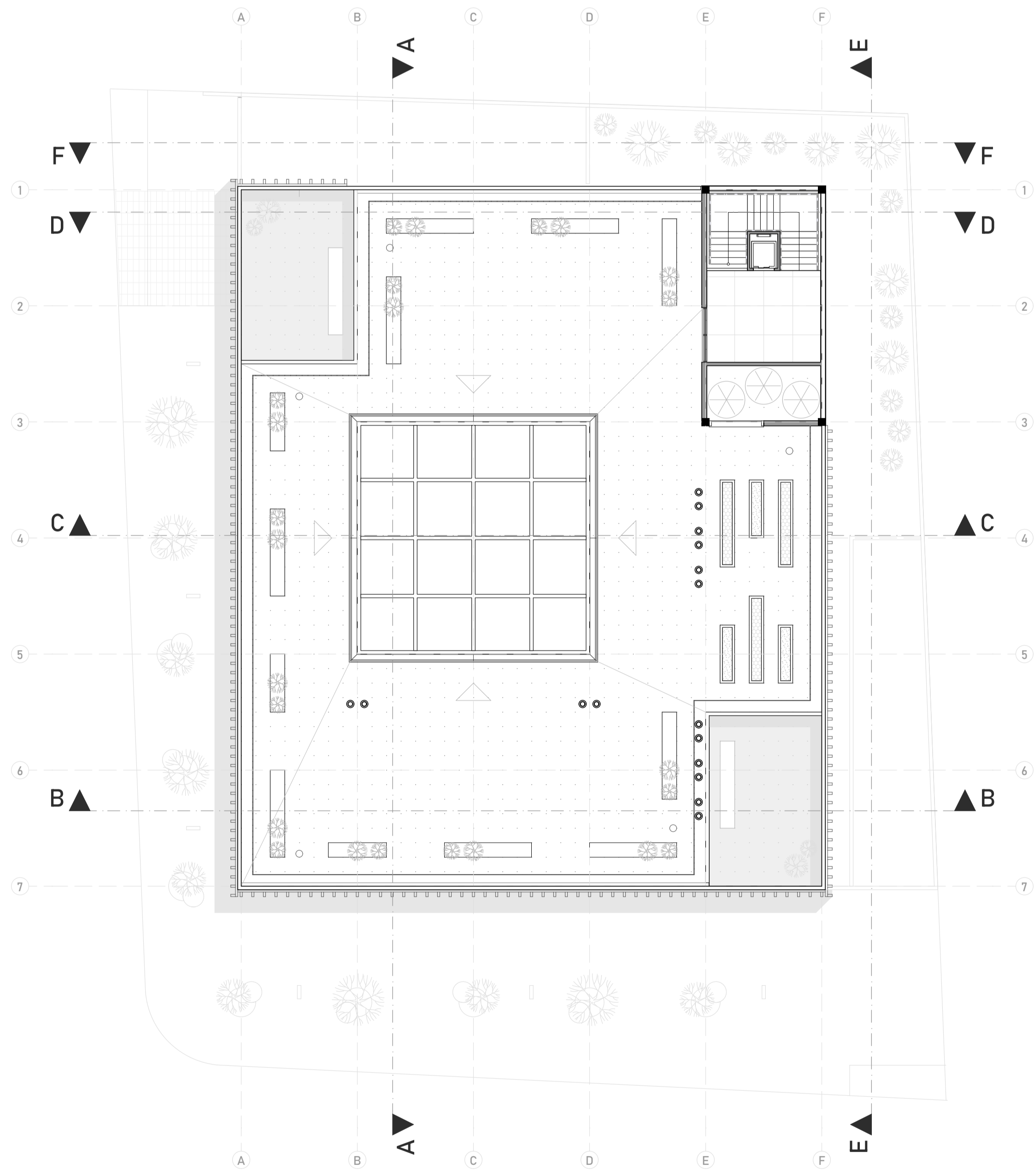


perspectiva axonométrica explodida




cobertura

esc 1_150



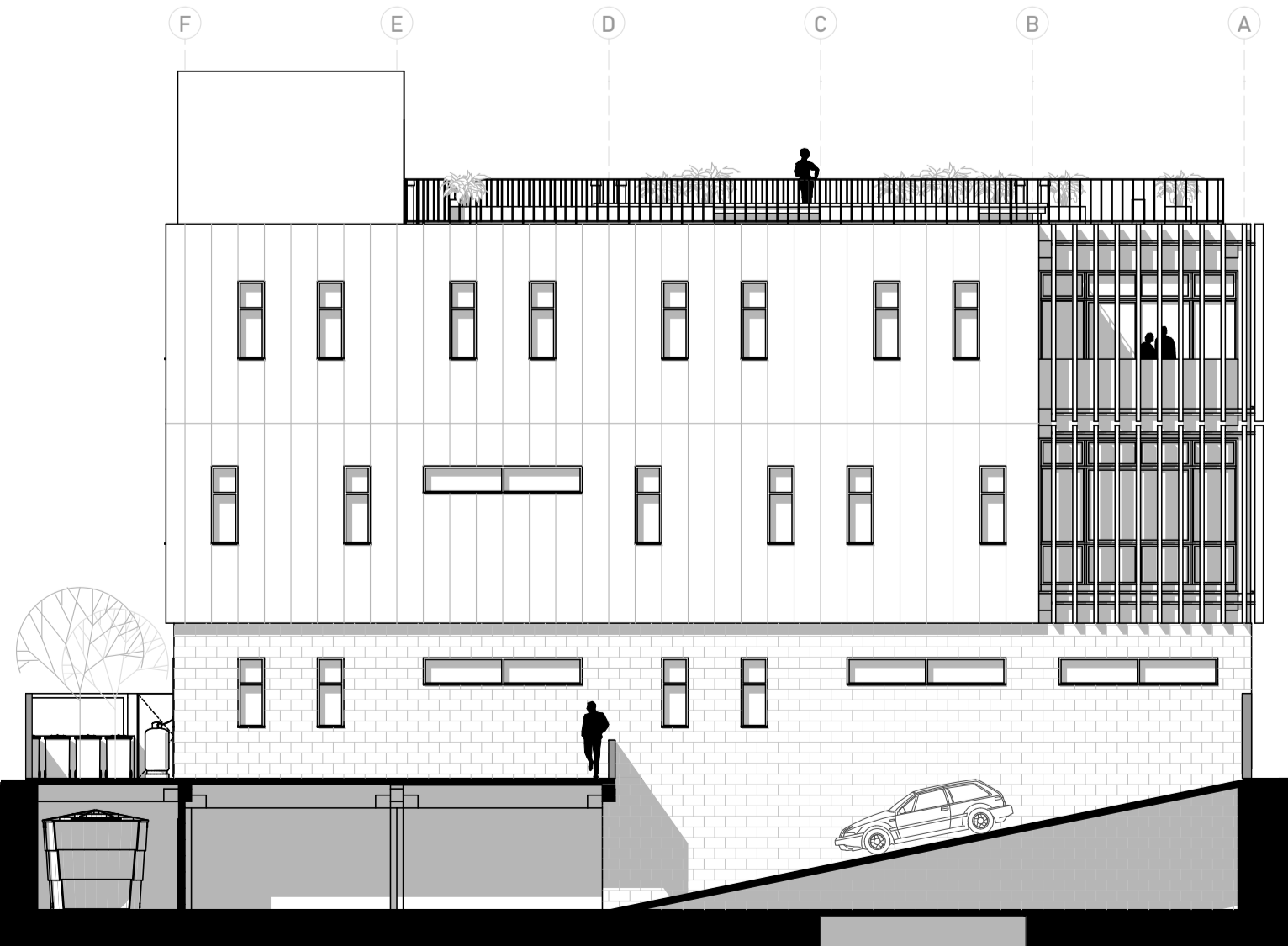
corte_ee

esc 1_150



corte_ff

esc 1_150





auditório



circulação

regime urbanístico

mz = 3
 ueu = 50
 quarteirão = 3
 subunidade = 1
 densidade = 19
 atividades = 05
 volumetria = 11

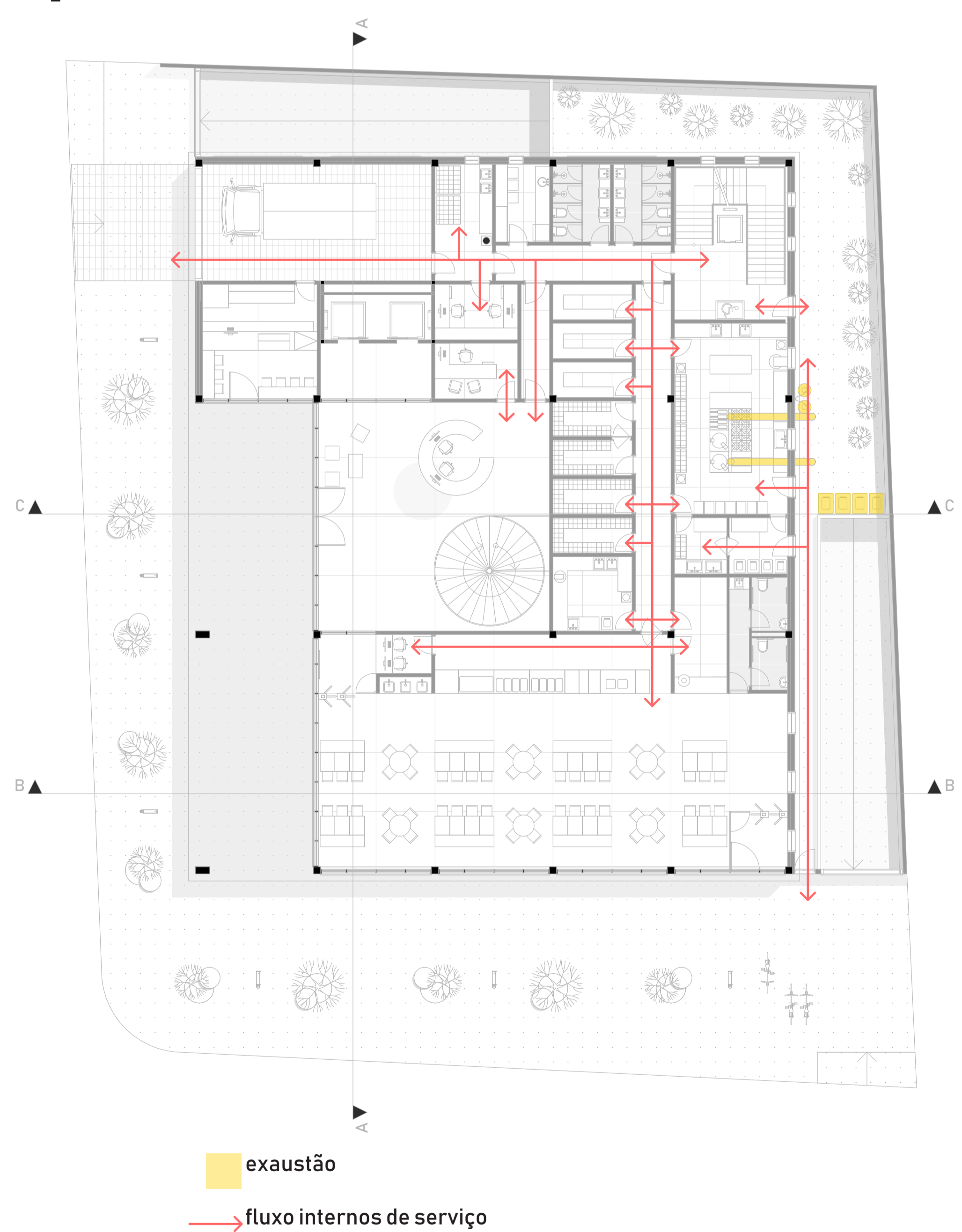
áreas computadas

área terreno = 1167,5m²
 área ocupada = 766m²
 índice máximo de ocupação legal = 75%
 índice de projeto = 65%
 índice de aproveitamento = 2,4
 índice de projeto = 2,1
 área total construída = 3158m²

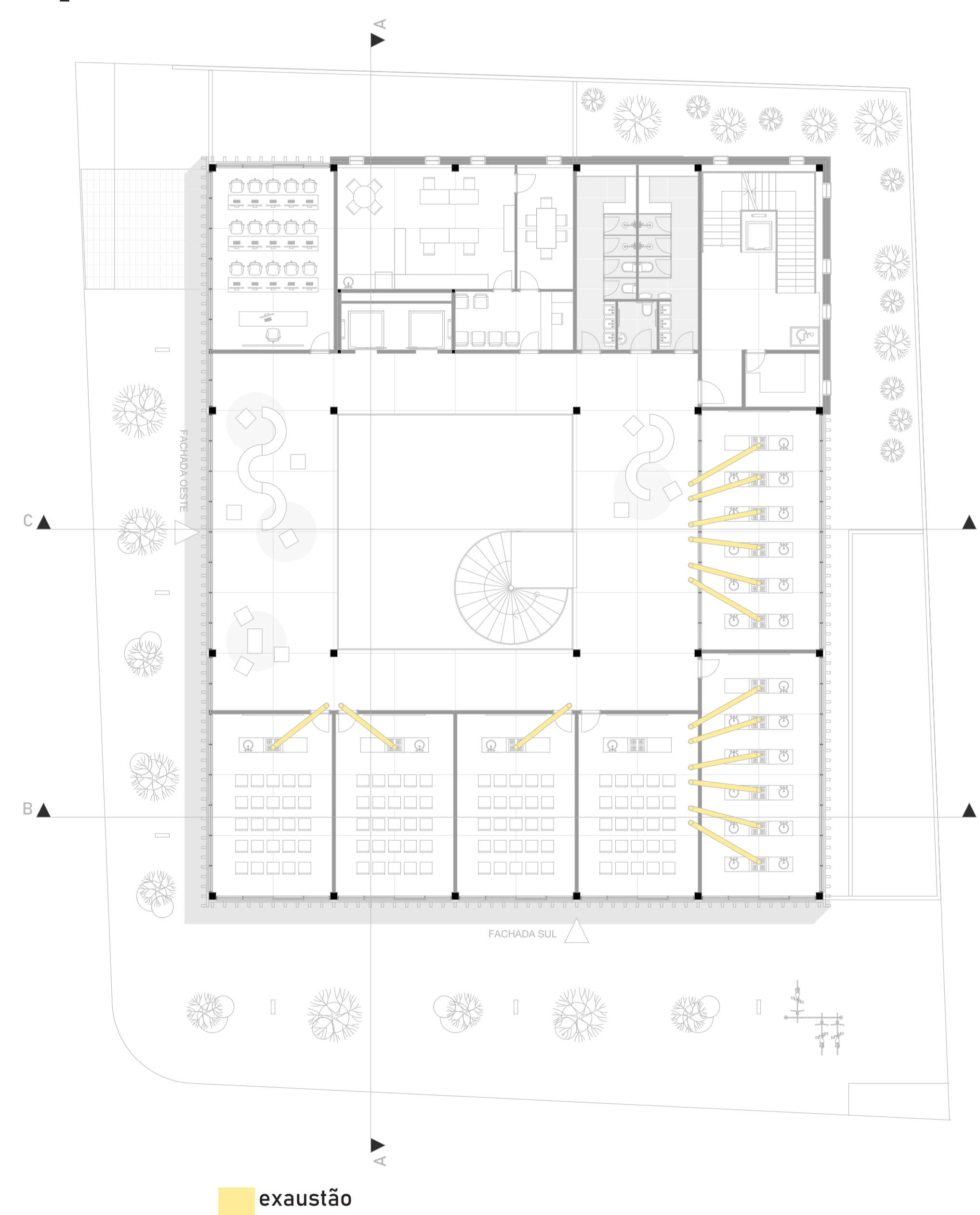
área adensável = 2458m²
 área não adensável = 700m²
 área excluída = 674m²
 altura máxima = 52m
 altura de projeto = 13m
 número mínimo de vagas = 28
 número de vagas de projeto = 33

plantas complementares

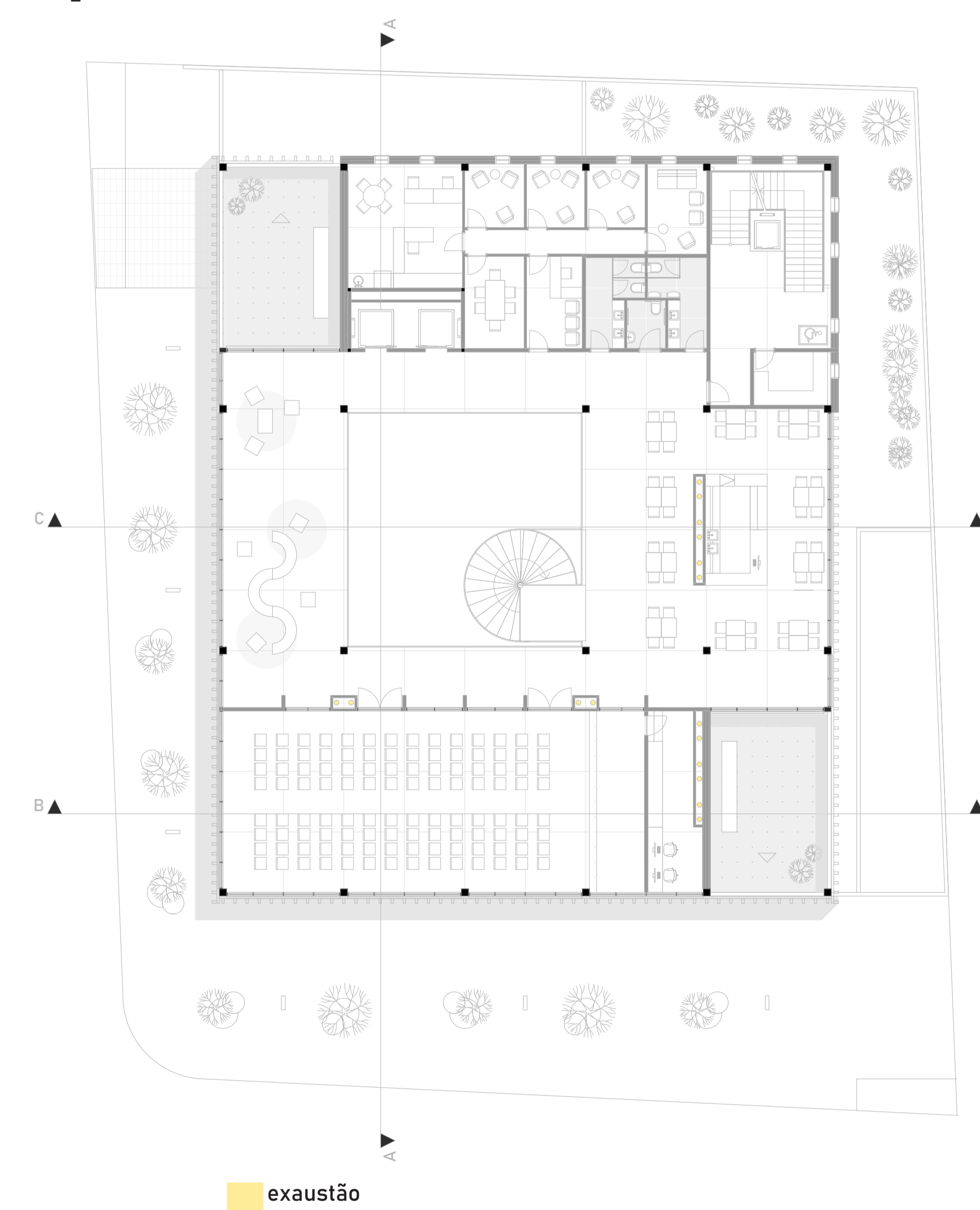
térreo
 esc 1_150



segundo pavimento
 esc 1_150

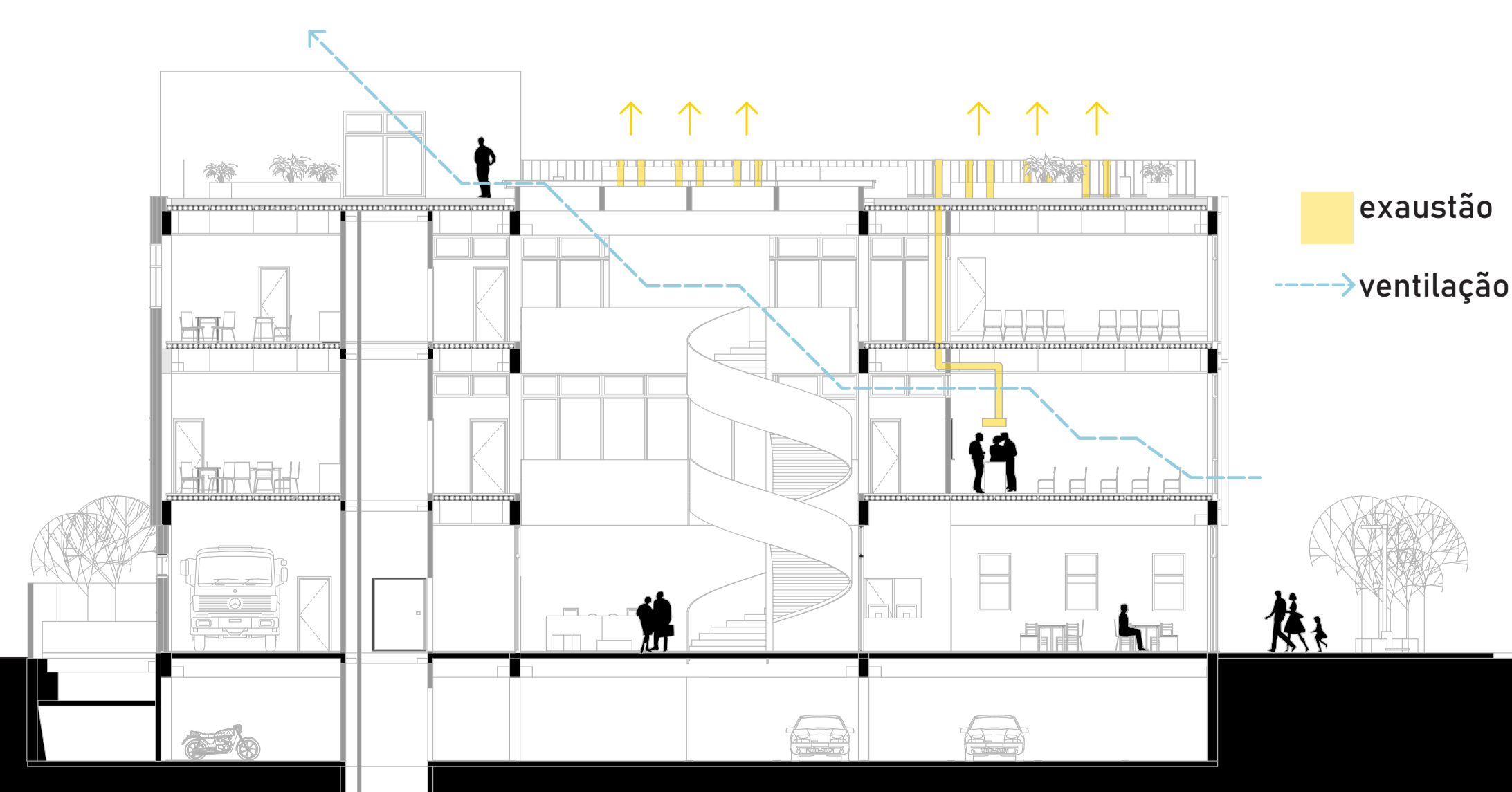


terceiro pavimento
 esc 1_150

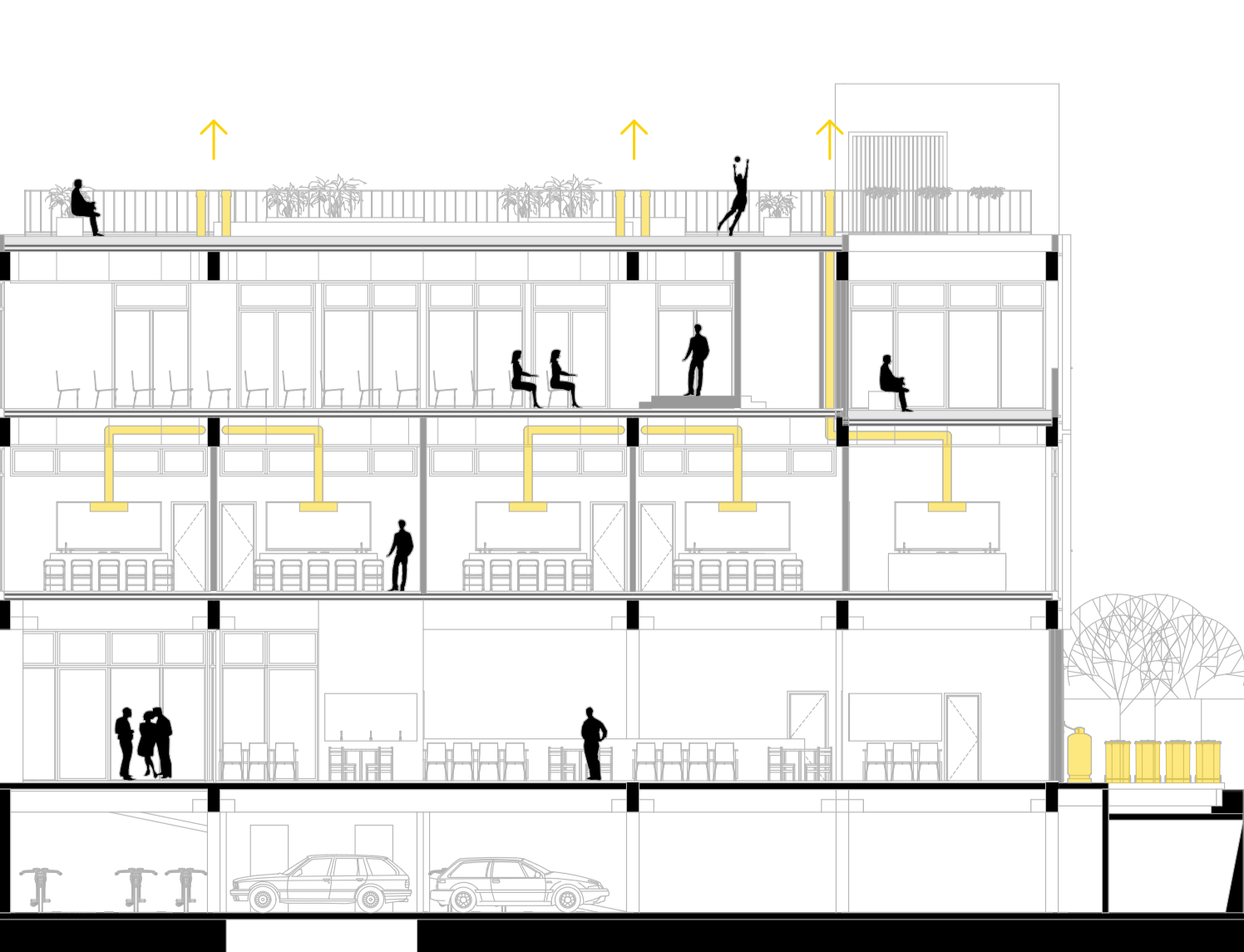


cortes complementares

corte_aa
 esc 1_150



corte_bb
 esc 1_150

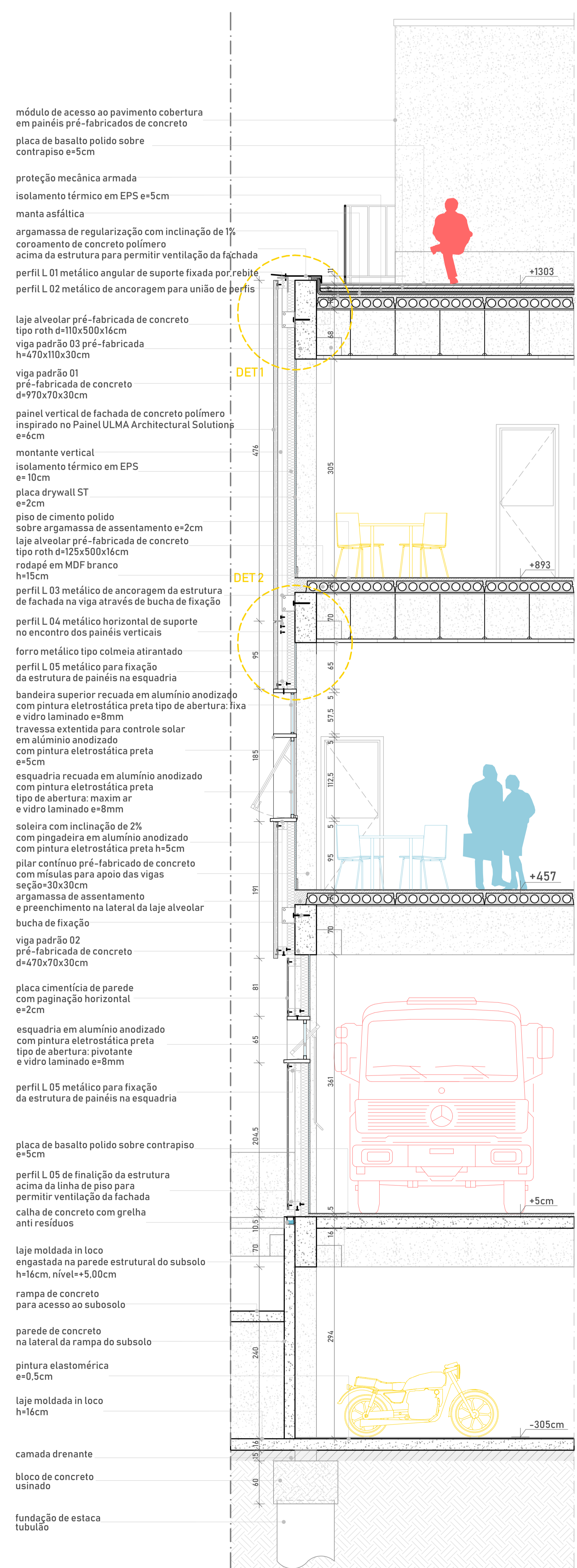


corte_cc
 esc 1_150

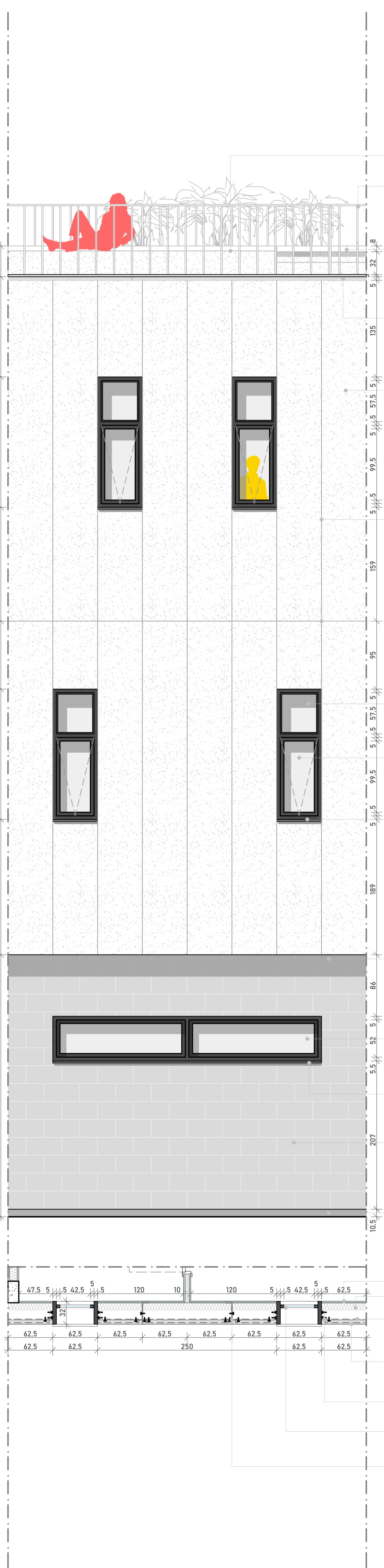




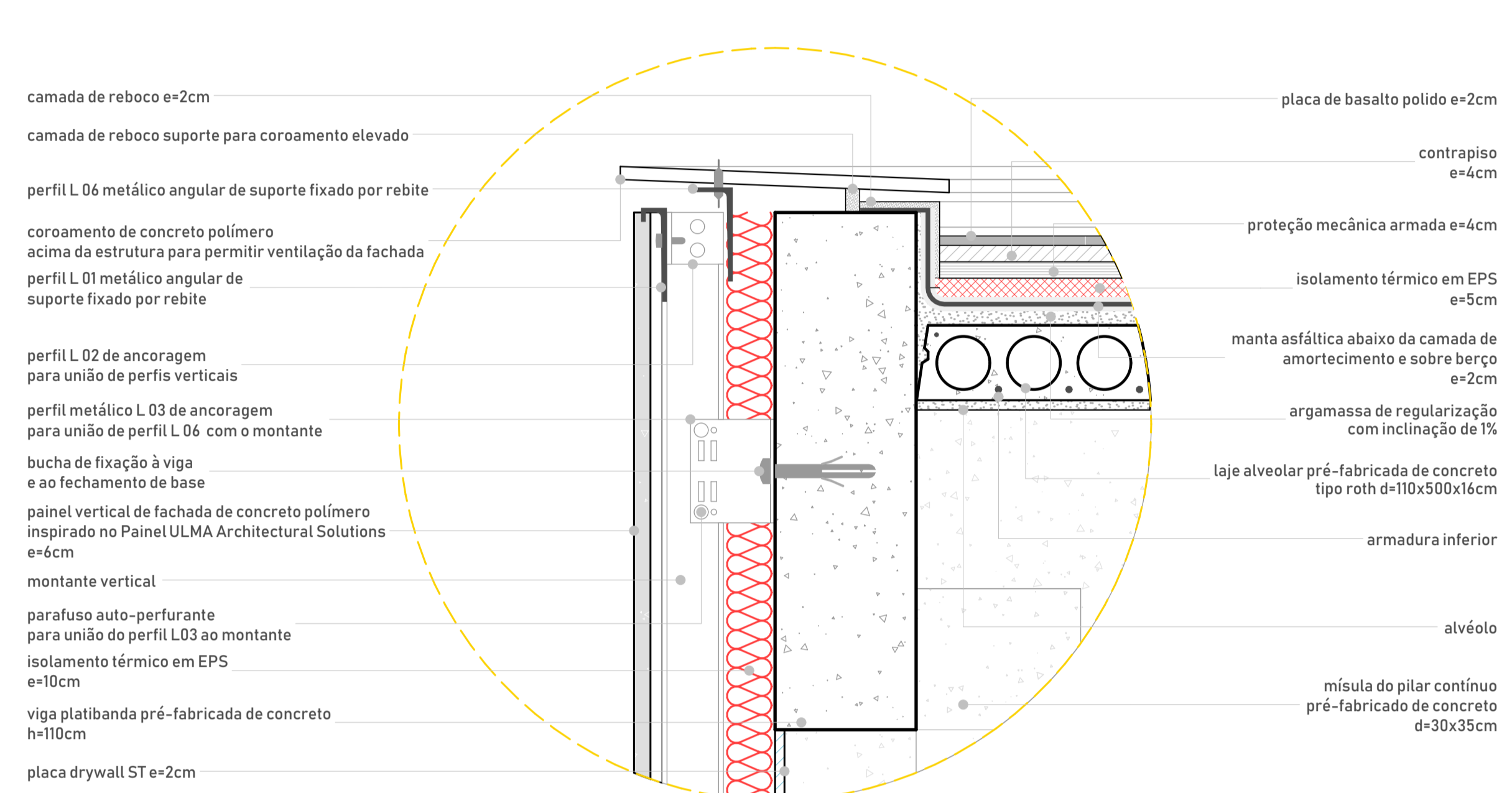
corte setorial 1
esc_1_30



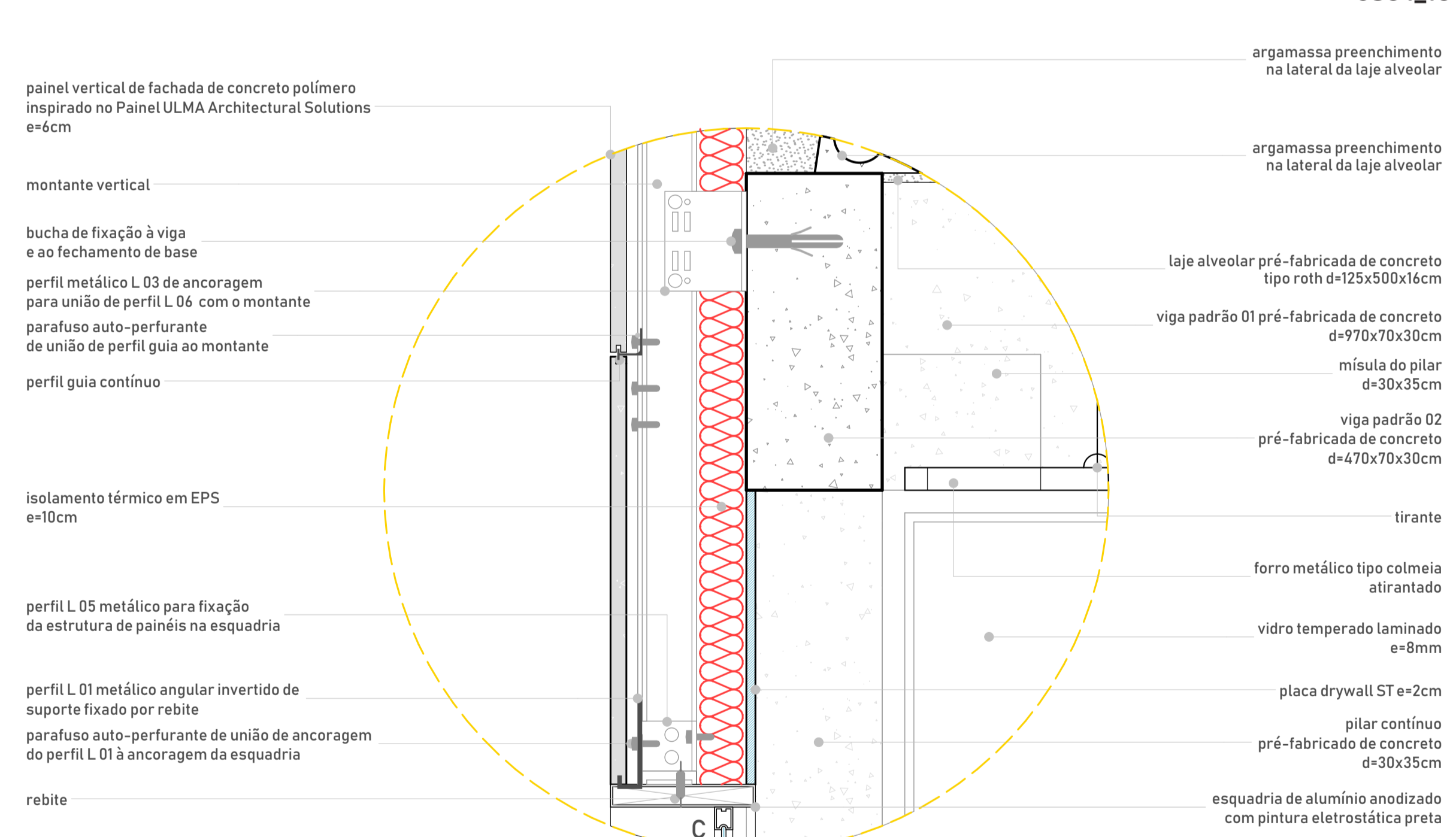
fachada setorial 1
esc_1_30



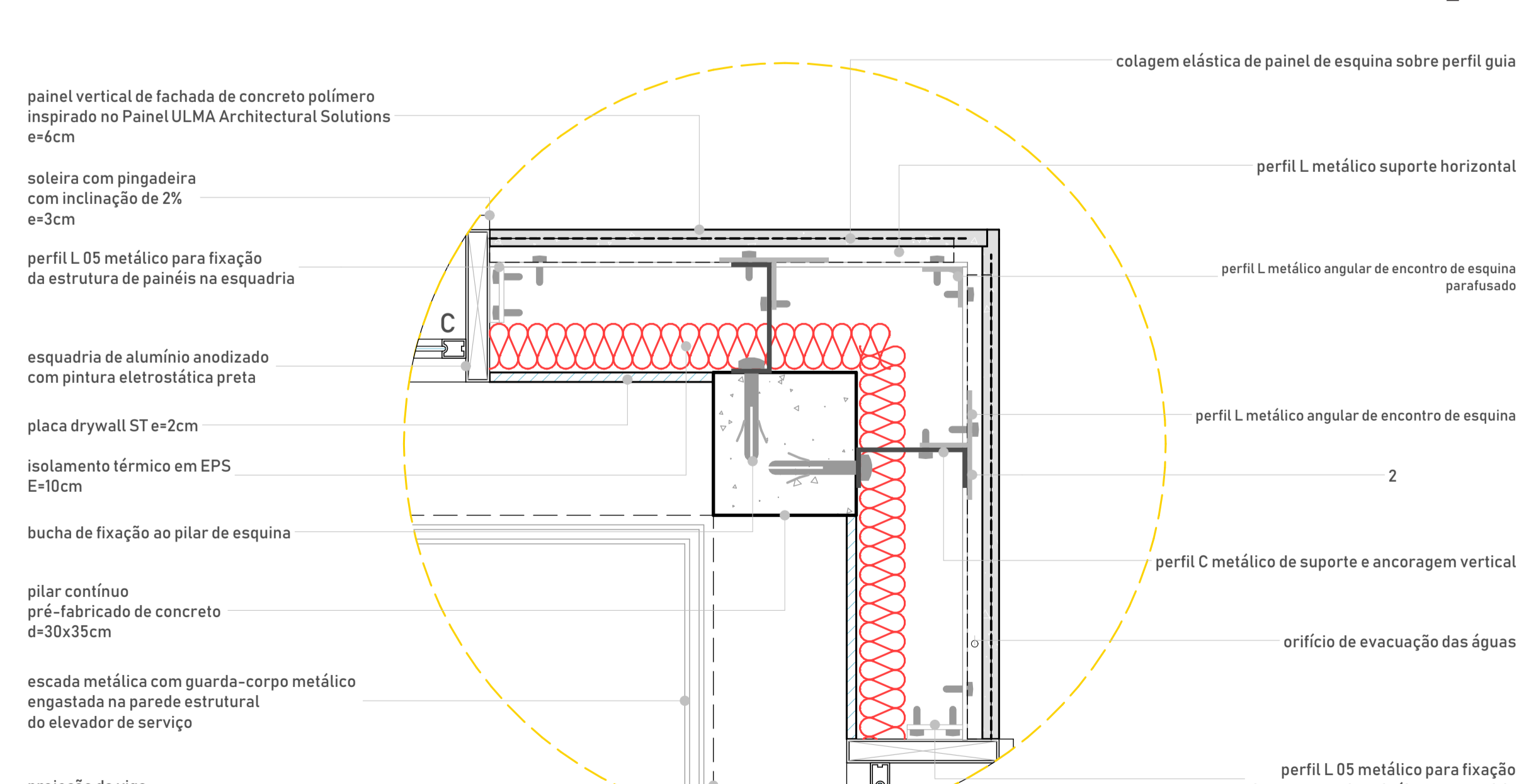
detalhe 1
esc_1_10




detalhe 2
esc_1_10



detalhe 3
esc_1_10





fachada oeste **fachada sul**

detalhe 4 esc 1_10 **fachada setorial 2** esc 1_30 **corte setorial 2** esc 1_30

